

сод-19 7280027-2



МИНИСТЕРСТВО ИМУЩЕСТВЕННЫХ ОТНОШЕНИЙ МОСКОВСКОЙ ОБЛАСТИ

РАСПОРЯЖЕНИЕ

06 СЕН 2021

№

15ВА-1627

Московская область

Об установлении публичного сервитута в интересах публичного акционерного общества «Россети Московский регион» на землях и частях земельных участков, расположенных на территории городского округа Павловский Посад, Орехово-Зуевского городского округа и городского округа Шатура Московской области, в целях размещения существующего объекта электросетевого хозяйства ВЛ 110 кВ «Шатура-Экситон» с отпайкой на подстанцию 110 кВ «Губино» № 216»

В соответствии со статьей 23, главой V.7 Земельного кодекса Российской Федерации, статьей 3.6 Федерального закона от 25.10.2001 № 137-ФЗ «О введении в действие Земельного кодекса Российской Федерации», пунктом 1.7 части 1 статьи 4, статьей 17 Закона Московской области от 07.06.1996 № 23/96-ОЗ «О регулировании земельных отношений в Московской области», Законом Московской области от 05.12.2014 № 164/2014-ОЗ «О видах объектов областного значения, подлежащих отображению на схемах территориального планирования Московской области, видах объектов местного значения муниципального района, поселения, городского округа, подлежащих отображению на схеме территориального планирования муниципального района, генеральном плане поселения, генеральном плане городского округа Московской области», Приказом Минэкономразвития России от 10.10.2018 № 542 «Об утверждении требований к форме ходатайства об установлении публичного сервитута, содержанию обоснования необходимости установления публичного сервитута», постановлением Правительства Московской области от 29.10.2007 № 842/27 «Об утверждении Положения о Министерстве имущественных отношений Московской области», на основании ходатайства публичного акционерного общества «Россети Московский регион» от 29.03.2021 № 4, сводного заключения Министерства имущественных отношений Московской области от 03.08.2021 № 110-3, принимая во внимание, что порядок установления охранных зон объектов электросетевого хозяйства и особых условий использования земельных участков, расположенных в границах таких зон утверждены постановлением Правительства Российской Федерации от 24.02.2009 № 160 «О порядке установления охранных зон объектов электросетевого хозяйства и особых условий использования земельных участков, расположенных в границах таких зон»:

077587 *

1. Установить:

- сроком на 49 (сорок девять) лет безвозмездный публичный сервитут в интересах публичного акционерного общества «Россети Московский регион» ИНН 5036065113, ОГРН 1057746555811 в целях размещения существующего объекта электросетевого хозяйства ВЛ 110 кВ «Шатура-Экситон» с отпайкой на подстанцию 110 кВ «Губино» № 216» с кадастровым номером 50:24:0000000:71642, находящегося в собственности публичного акционерного общества «Россети Московский регион» (запись государственной регистрации права от 10.01.2006 № 50-50-24/042/2005-116), на землях и частях земельных участков, указанных в приложении № 1 к настоящему распоряжению;

- следующий срок, в течение которого использование земельных участков и (или) расположенных на них объектов недвижимого имущества в соответствии с их разрешенным использованием будет невозможно или существенно затруднено в связи с осуществлением сервитута:

- не более 1 года;

- не более 3 месяцев в отношении земельных участков, предназначенных для жилищного строительства (в том числе индивидуального жилищного строительства), ведения личного подсобного хозяйства, садоводства, огородничества;

- следующие сроки и график проведения ремонтно-эксплуатационных работ по обслуживанию инженерного сооружения (при необходимости) в отношении земельных участков, находящихся в государственной или муниципальной собственности и не предоставленных гражданам или юридическим лицам: ежегодно с 1 января до 31 декабря.

2. Утвердить границы публичного сервитута согласно приложению № 2 к настоящему распоряжению.

3. Управлению земельной политики обеспечить (О.В. Баданова):

- направление копии настоящего распоряжения, а также сведений о лицах, являющихся правообладателями земельных участков, сведений о лицах, подавших заявления об учете их прав (обременений прав) на земельные участки, способах связи с ними, копий документов, подтверждающих права указанных лиц на земельные участки публичному акционерному обществу «Россети Московский регион» в течение пяти рабочих дней со дня принятия настоящего распоряжения;

- направление копии настоящего распоряжения правообладателям земельных участков, в отношении которых принято решение об установлении публичного сервитута, с уведомлением о вручении по почтовым адресам и адресам электронной почты, указанным в выписках из Единого государственного реестра недвижимости и в заявлениях об учете прав (обременений прав) на земельные участки в срок не более чем пять рабочих дней со дня его принятия;

- направление копии настоящего распоряжения администрациям городского округа Павловский Посад, Орехово-Зуевского городского округа и городского округа Шатура Московской области в течение одного рабочего дня с момента его принятия.

4. Управлению оформления прав и реестра собственности (А.А. Натаров):

- внести в реестр имущества, находящегося в собственности Московской области, сведения об установлении публичных сервитутов на частях земельных участков, находящихся в собственности Московской области, указанных в приложении № 1 к настоящему распоряжению;

- направить копию настоящего распоряжения в федеральный орган исполнительной власти, уполномоченный Правительством Российской Федерации на осуществление государственного кадастрового учета, государственной регистрации прав, ведение Единого государственного реестра недвижимости и предоставление сведений, содержащихся в Едином государственном реестре недвижимости, в том числе с использованием единой системы межведомственного электронного взаимодействия, в срок не более чем пять рабочих дней со дня принятия настоящего распоряжения.

5. Управлению государственных предприятий, учреждений и акционерных обществ (Д.В. Малкову) обеспечить размещение (опубликование) настоящего распоряжения на сайте Министерства имущественных отношений Московской области в информационно-телекоммуникационной сети «Интернет» в течение пяти рабочих дней с момента его принятия.

6. Администрации городского округа Павловский Посад, Орехово-Зуевского городского округа и городского округа Шатура Московской области совместно с публичным акционерным обществом «Россети Московский регион» обеспечить опубликование настоящего распоряжения (за исключением приложений к нему) в порядке, установленном для официального опубликования (обнародования) муниципальных правовых актов уставом городского округа, в течение пяти рабочих дней со дня его принятия.

7. Публичному акционерному обществу «Россети Московский регион»:

- привести земельные участки, указанные в приложении № 1 к настоящему распоряжению, в состояние, пригодное для их использования в соответствии с разрешенным использованием, в срок не позднее чем три месяца после завершения строительства, капитального или текущего ремонта, реконструкции, эксплуатации, консервации, сноса инженерного сооружения, для размещения которого установлен публичный сервитут;

- направить в Министерство имущественных отношений Московской области подготовленные в соответствии с приложением № 2 к настоящему распоряжению сведения о границах публичного сервитута в электронном виде в формате XML в течение трех рабочих дней с момента принятия распоряжения.

8. Контроль за выполнением настоящего распоряжения оставляю за собой.

Заместитель министра
имущественных отношений
Московской области



С.В. Бозриков

**Приложение № 1 к распоряжению
Минмособлимущества от №**

№ п/п	Кадастровый номер земельного участка:	Муниципальный район/городской округ:
1	50:17:0000000:385	городской округ Павловский Посад
2	50:17:0000000:59818	городской округ Павловский Посад
3	50:17:0000000:59934	городской округ Павловский Посад
4	50:17:0000000:64922	городской округ Павловский Посад
5	50:17:0000000:65056	городской округ Павловский Посад
6	50:17:0000000:65057	городской округ Павловский Посад
7	50:17:0021529:23	городской округ Павловский Посад
8	50:17:0021529:68	городской округ Павловский Посад
9	50:17:0021529:69	городской округ Павловский Посад
10	50:17:0021532:7	городской округ Павловский Посад
11	50:17:0021532:8	городской округ Павловский Посад
12	50:17:0021539:2	городской округ Павловский Посад
13	50:17:0021539:3	городской округ Павловский Посад
14	50:17:0021539:5	городской округ Павловский Посад
15	50:17:0021539:6	городской округ Павловский Посад
16	50:17:0021539:7	городской округ Павловский Посад
17	50:17:0021539:8	городской округ Павловский Посад
18	50:17:0021713:148	городской округ Павловский Посад
19	50:17:0021713:149	городской округ Павловский Посад
20	50:17:0021716:551	городской округ Павловский Посад
21	50:17:0021716:552	городской округ Павловский Посад
22	50:17:0021716:553	городской округ Павловский Посад
23	50:17:0021716:554	городской округ Павловский Посад
24	50:17:0021717:1044	городской округ Павловский Посад
25	50:17:0021717:972	городской округ Павловский Посад
26	50:17:0021717:973	городской округ Павловский Посад
27	50:17:0021717:974	городской округ Павловский Посад
28	50:17:0021717:975	городской округ Павловский Посад
29	50:17:0021717:976	городской округ Павловский Посад
30	50:17:0021717:998	городской округ Павловский Посад
31	50:17:0021717:999	городской округ Павловский Посад
32	50:17:0021719:293	городской округ Павловский Посад
33	50:17:0021719:294	городской округ Павловский Посад
34	50:17:0021719:295	городской округ Павловский Посад
35	50:17:0021719:299	городской округ Павловский Посад
36	50:17:0021719:55	городской округ Павловский Посад
37	50:17:0021720:146	городской округ Павловский Посад
38	50:17:0021720:53	городской округ Павловский Посад
39	50:17:0021802:9	городской округ Павловский Посад
40	50:17:0021803:96	городской округ Павловский Посад
41	50:24:0000000:502	Орехово-Зуевский городской округ
42	50:24:0000000:76912	Орехово-Зуевский городской округ
43	50:24:0000000:77023	Орехово-Зуевский городской округ
44	50:24:0000000:77024	Орехово-Зуевский городской округ

147	50:24:0050713:66	Орехово-Зуевский городской округ
148	50:24:0050713:69	Орехово-Зуевский городской округ
149	50:24:0050713:70	Орехово-Зуевский городской округ
150	50:24:0050713:74	Орехово-Зуевский городской округ
151	50:24:0050713:75	Орехово-Зуевский городской округ
152	50:24:0050713:9	Орехово-Зуевский городской округ
153	50:24:0050714:261	Орехово-Зуевский городской округ
154	50:24:0051006:375	Орехово-Зуевский городской округ
155	50:24:0051011:17	Орехово-Зуевский городской округ
156	50:24:0051011:19	Орехово-Зуевский городской округ
157	50:24:0051011:20	Орехово-Зуевский городской округ
158	50:24:0051011:21	Орехово-Зуевский городской округ
159	50:24:0051011:22	Орехово-Зуевский городской округ
160	50:24:0060102:1336	Орехово-Зуевский городской округ
161	50:24:0060102:1338	Орехово-Зуевский городской округ
162	50:24:0060102:1339	Орехово-Зуевский городской округ
163	50:24:0060102:1340	Орехово-Зуевский городской округ
164	50:24:0060102:1342	Орехово-Зуевский городской округ
165	50:24:0060102:513	Орехово-Зуевский городской округ
166	50:24:0060103:1164	Орехово-Зуевский городской округ
167	50:24:0060416:20	Орехово-Зуевский городской округ
168	50:24:0060416:24	Орехово-Зуевский городской округ
169	50:24:0060416:25	Орехово-Зуевский городской округ
170	50:24:0060416:26	Орехово-Зуевский городской округ
171	50:24:0060619:65	Орехово-Зуевский городской округ
172	50:24:0060701:156	Орехово-Зуевский городской округ
173	50:24:0060701:157	Орехово-Зуевский городской округ
174	50:24:0060701:158	Орехово-Зуевский городской округ
175	50:24:0060701:159	Орехово-Зуевский городской округ
176	50:24:0060711:119	Орехово-Зуевский городской округ
177	50:24:0060718:336	Орехово-Зуевский городской округ
178	50:24:0060727:104	Орехово-Зуевский городской округ
179	50:24:0060727:105	Орехово-Зуевский городской округ
180	50:24:0060727:72	Орехово-Зуевский городской округ
181	50:24:0000000:69866	Орехово-Зуевский городской округ
182	50:24:0060727:73	Орехово-Зуевский городской округ
183	50:24:0060727:74	Орехово-Зуевский городской округ
184	50:24:0060727:75	Орехово-Зуевский городской округ
185	50:24:0060727:76	Орехово-Зуевский городской округ
186	50:24:0060727:77	Орехово-Зуевский городской округ
187	50:24:0060727:86	Орехово-Зуевский городской округ
188	50:24:0060727:87	Орехово-Зуевский городской округ
189	50:24:0060727:88	Орехово-Зуевский городской округ
190	50:24:0060727:89	Орехово-Зуевский городской округ
191	50:24:0060727:90	Орехово-Зуевский городской округ
192	50:24:0060727:95	Орехово-Зуевский городской округ
193	50:24:0060727:97	Орехово-Зуевский городской округ
194	50:24:0060728:19	Орехово-Зуевский городской округ
195	50:24:0060728:20	Орехово-Зуевский городской округ
196	50:24:0060728:26	Орехово-Зуевский городской округ
197	50:24:0060728:27	Орехово-Зуевский городской округ

198	50:24:0060728:28	Орехово-Зуевский городской округ
199	50:25:0000000:28196	городской округ Шатура
200	50:25:0000000:28225	городской округ Шатура
201	50:25:0000000:28286	городской округ Шатура
202	50:25:0000000:28287	городской округ Шатура
203	50:25:0000000:29396	городской округ Шатура
204	50:25:0000000:29483	городской округ Шатура
205	50:25:0000000:513	городской округ Шатура
206	50:25:0010101:114	городской округ Шатура
207	50:25:0010101:116	городской округ Шатура
208	50:25:0010101:117	городской округ Шатура
209	50:25:0010101:118	городской округ Шатура
210	50:25:0010101:86	городской округ Шатура
211	50:25:0010115:36	городской округ Шатура
212	50:25:0010115:78	городской округ Шатура
213	50:25:0010115:79	городской округ Шатура
214	50:25:0010115:83	городской округ Шатура
215	50:25:0010116:5	городской округ Шатура
216	50:25:0030110:10	городской округ Шатура
217	50:25:0030110:122	городской округ Шатура
218	50:25:0030110:161	городской округ Шатура
219	50:25:0030110:162	городской округ Шатура
220	50:25:0030110:163	городской округ Шатура
221	50:25:0030110:164	городской округ Шатура
222	50:25:0030110:165	городской округ Шатура
223	50:25:0030110:166	городской округ Шатура
224	50:25:0030110:167	городской округ Шатура
225	50:25:0030110:4	городской округ Шатура
226	50:25:0030110:5	городской округ Шатура
227	50:25:0030110:568	городской округ Шатура
228	50:17:0000000	городской округ Павловский Посад
229	50:17:0021529	городской округ Павловский Посад
230	50:17:0021532	городской округ Павловский Посад
231	50:17:0021539	городской округ Павловский Посад
232	50:17:0021713	городской округ Павловский Посад
233	50:17:0021716	городской округ Павловский Посад
234	50:17:0021717	городской округ Павловский Посад
235	50:17:0021719	городской округ Павловский Посад
236	50:17:0021720	городской округ Павловский Посад
237	50:17:0021802	городской округ Павловский Посад
238	50:17:0021803	городской округ Павловский Посад
239	50:24:0000000	Орехово-Зуевский городской округ
240	50:24:0030302	Орехово-Зуевский городской округ
241	50:24:0030401	Орехово-Зуевский городской округ
242	50:24:0030403	Орехово-Зуевский городской округ
243	50:24:0030501	Орехово-Зуевский городской округ
244	50:24:0040319	Орехово-Зуевский городской округ
245	50:24:0040320	Орехово-Зуевский городской округ
246	50:24:0040321	Орехово-Зуевский городской округ
247	50:24:0040322	Орехово-Зуевский городской округ
248	50:24:0050672	Орехово-Зуевский городской округ

249	50:24:0050702	Орехово-Зуевский городской округ
250	50:24:0050703	Орехово-Зуевский городской округ
251	50:24:0050713	Орехово-Зуевский городской округ
252	50:24:0050714	Орехово-Зуевский городской округ
253	50:24:0051006	Орехово-Зуевский городской округ
254	50:24:0051011	Орехово-Зуевский городской округ
255	50:24:0060102	Орехово-Зуевский городской округ
256	50:24:0060103	Орехово-Зуевский городской округ
257	50:24:0060416	Орехово-Зуевский городской округ
258	50:24:0060619	Орехово-Зуевский городской округ
259	50:24:0060701	Орехово-Зуевский городской округ
260	50:24:0060711	Орехово-Зуевский городской округ
261	50:24:0060718	Орехово-Зуевский городской округ
262	50:24:0060727	Орехово-Зуевский городской округ
263	50:24:0000000	Орехово-Зуевский городской округ
264	50:24:0060727	Орехово-Зуевский городской округ
265	50:24:0060728	Орехово-Зуевский городской округ
266	50:25:0000000	городской округ Шатура
267	50:25:0010101	городской округ Шатура
268	50:25:0010115	городской округ Шатура
269	50:25:0010116	городской округ Шатура
270	50:25:0030110	городской округ Шатура

ОПИСАНИЕ МЕСТОПОЛОЖЕНИЯ ГРАНИЦ
Публичный сервитут в целях размещения существующего объекта
электросетевого хозяйства Линия электропередачи 110 кВ
"Шатура-Экситон" с отпайкой на подстанцию 110 кВ "Губино" №
216

(наименование объекта, местоположение границ которого описано
(далее - объект))

Раздел 1

Сведения об объекте		
№ п/п	Характеристика объекта	Описание характеристики
1	2	3
1	Местоположение объекта	Московская область, городской округ Орехово-Зуево, городской округ Шатура, городской округ Павлово-Посадский
2	Площадь объекта ± величина погрешности определения площади (Р ± Дельта Р)	2593657 кв.м. ±563 кв.
3	Иные характеристики объекта	Публичный сервитут в целях размещения существующего объекта электросетевого хозяйства Линия электропередачи 110 кВ "Шатура-Экситон" с отпайкой на подстанцию 110 кВ "Губино" № 216 сроком действия 49 лет в интересах Публичного акционерного общества «Россети Московский регион»

Местоположение публичного сервитута: Московская область, городской округ Орехово-Зуево, городской округ Шатура, городской округ Павлово-Посадский			
Система координат		МСК-50, зона 1	
Метод определения координат		Аналитический	
Обозначение характерных точек границ	Координаты, м		Средняя квадратическая погрешность положения характерной точки (Mt), м
	X	Y	
1	2	3	4
(1)			
1	456326.91	1506927.32	0.10
2	456292.79	1506891.79	0.10
3	456345.54	1506684.96	0.10
4	456346.60	1506681.89	0.10
5	456349.37	1506677.13	0.10
6	456352.37	1506673.52	0.10
7	456356.12	1506670.70	0.10
8	456524.84	1506572.89	0.10
9	456695.53	1506472.33	0.10
10	456872.03	1506369.03	0.10
11	457061.65	1506257.67	0.10
12	457196.84	1506178.07	0.10
13	457196.88	1505970.35	0.10
14	457197.33	1505749.11	0.10
15	457197.57	1505527.87	0.10
16	457198.03	1505306.32	0.10
17	457198.30	1505084.33	0.10
18	457198.78	1504862.79	0.10
19	457199.12	1504641.30	0.10
20	457199.56	1504419.96	0.10
21	457200.52	1504197.18	0.10
22	457200.82	1504193.78	0.10
23	457201.69	1504190.50	0.10
24	457271.97	1503994.65	0.10
25	457346.99	1503783.52	0.10
26	457419.75	1503580.30	0.10
27	457440.28	1503522.93	0.10
28	457466.38	1503528.74	0.10
29	457481.32	1503531.54	0.10
30	457458.87	1503594.29	0.10
31	457386.11	1503797.47	0.10
32	457311.07	1504008.67	0.10
33	457240.67	1504202.17	0.10
34	457241.14	1504419.99	0.10
35	457240.65	1504641.38	0.10
36	457240.32	1504862.86	0.10
37	457239.84	1505084.40	0.10
38	457239.56	1505306.38	0.10
39	457239.14	1505527.92	0.10

40	457238.86	1505749.16	0.10
41	457238.42	1505970.40	0.10
42	457238.28	1506190.31	0.10
43	457235.64	1506200.23	0.10
44	457228.43	1506207.56	0.10
45	457082.71	1506293.47	0.10
46	456893.04	1506404.85	0.10
47	456716.58	1506508.14	0.10
48	456545.79	1506608.75	0.10
49	456383.87	1506702.45	0.10
1	456326.91	1506927.32	0.10
(2)			
50	457491.19	1503503.92	0.10
51	457480.04	1503502.05	0.10
52	457468.10	1503499.97	0.10
53	457450.95	1503496.49	0.10
54	457449.85	1503496.18	0.10
55	457492.47	1503377.06	0.10
56	457565.04	1503173.62	0.10
57	457637.58	1502970.41	0.10
58	457713.55	1502758.39	0.10
59	457789.30	1502546.29	0.10
60	457864.81	1502334.22	0.10
61	457940.46	1502121.97	0.10
62	458015.99	1501910.03	0.10
63	458091.62	1501698.19	0.10
64	458102.04	1501665.73	0.10
65	458102.88	1501663.45	0.10
66	458165.66	1501492.48	0.10
67	458240.64	1501282.19	0.10
68	458314.40	1501075.43	0.10
69	458401.41	1500831.78	0.10
70	458483.93	1500600.28	0.10
71	458547.97	1500420.32	0.10
72	458614.44	1500229.25	0.10
73	458620.07	1500216.92	0.10
74	458694.71	1500006.71	0.10
75	458770.51	1499794.75	0.10
76	458846.12	1499582.53	0.10
77	458921.78	1499370.39	0.10
78	458997.28	1499158.16	0.10
79	459072.93	1498946.12	0.10
80	459143.56	1498747.89	0.10
81	459214.24	1498549.50	0.10
82	459284.79	1498351.09	0.10
83	459355.52	1498152.73	0.10
84	459429.77	1497944.04	0.10
85	459503.82	1497735.20	0.10
86	459577.97	1497526.65	0.10

87	459652.22	1497317.83	0.10
88	459726.72	1497108.22	0.10
89	459728.61	1497104.31	0.10
90	459731.31	1497100.88	0.10
91	459829.03	1497001.61	0.10
92	459845.69	1497001.20	0.10
93	459873.01	1497000.65	0.10
94	459873.80	1497002.03	0.10
95	459873.83	1497002.10	0.10
96	459878.66	1497010.41	0.10
97	459764.26	1497126.63	0.10
98	459691.35	1497331.75	0.10
99	459617.11	1497540.55	0.10
100	459542.94	1497749.11	0.10
101	459468.89	1497957.95	0.10
102	459394.67	1498166.68	0.10
103	459323.91	1498365.04	0.10
104	459253.38	1498563.41	0.10
105	459182.70	1498761.79	0.10
106	459112.05	1498960.07	0.10
107	459036.39	1499172.10	0.10
108	458960.90	1499384.34	0.10
109	458885.23	1499596.48	0.10
110	458809.62	1499808.72	0.10
111	458733.84	1500020.64	0.10
112	458658.61	1500232.63	0.10
113	458652.99	1500244.77	0.10
114	458587.16	1500434.10	0.10
115	458523.06	1500614.22	0.10
116	458440.53	1500845.73	0.10
117	458353.52	1501089.39	0.10
118	458279.76	1501296.14	0.10
119	458204.72	1501506.62	0.10
120	458141.86	1501677.80	0.10
121	458141.21	1501679.53	0.10
122	458130.95	1501711.55	0.10
123	458055.10	1501923.99	0.10
124	457979.56	1502135.99	0.10
125	457903.95	1502348.16	0.10
126	457828.41	1502560.23	0.10
127	457752.66	1502772.39	0.10
128	457676.73	1502984.39	0.10
129	457604.16	1503187.56	0.10
130	457531.57	1503391.04	0.10
50	457491.19	1503503.92	0.10
(3)			
131	459905.38	1496953.96	0.10
132	459875.33	1496954.56	0.10
133	459889.92	1496939.75	0.10

134	460048.32	1496779.31	0.10
135	460206.25	1496618.86	0.10
136	460364.26	1496458.30	0.10
137	460522.39	1496297.86	0.10
138	460680.20	1496137.37	0.10
139	460890.72	1495924.28	0.10
140	460996.02	1495816.65	0.10
141	461154.20	1495655.97	0.10
142	461312.28	1495495.38	0.10
143	461470.15	1495335.01	0.10
144	461628.32	1495174.32	0.10
145	461786.97	1495013.11	0.10
146	461945.47	1494852.03	0.10
147	462103.61	1494690.95	0.10
148	462262.14	1494530.08	0.10
149	462420.74	1494368.77	0.10
150	462446.33	1494342.77	0.10
151	462461.57	1494327.24	0.10
152	462579.64	1494207.17	0.10
153	462737.00	1494047.37	0.10
154	462894.95	1493886.98	0.10
155	463052.72	1493726.47	0.10
156	463210.68	1493566.23	0.10
157	463368.82	1493406.20	0.10
158	463526.82	1493245.87	0.10
159	463684.99	1493085.37	0.10
160	463843.00	1492925.03	0.10
161	464002.37	1492763.49	0.10
162	464159.47	1492604.24	0.10
163	464317.31	1492443.79	0.10
164	464473.24	1492285.42	0.10
165	464629.94	1492126.26	0.10
166	464786.67	1491967.09	0.10
167	464942.98	1491808.30	0.10
168	465099.36	1491649.48	0.10
169	465255.65	1491490.73	0.10
170	465391.43	1491352.81	0.10
171	465527.06	1491214.48	0.10
172	465650.94	1491088.48	0.10
173	465774.16	1490963.13	0.10
174	465925.72	1490808.67	0.10
175	466076.02	1490655.49	0.10
176	466227.63	1490500.99	0.10
177	466378.40	1490346.91	0.10
178	466529.30	1490193.19	0.10
179	466680.51	1490038.93	0.10
180	466831.47	1489884.68	0.10
181	466982.40	1489730.42	0.10
182	467132.77	1489576.77	0.10

183	467241.59	1489465.84	0.10
184	467399.03	1489304.84	0.10
185	467555.78	1489144.51	0.10
186	467712.95	1488983.09	0.10
187	467869.62	1488822.19	0.10
188	468027.38	1488660.45	0.10
189	468174.37	1488509.74	0.10
190	468322.59	1488357.73	0.10
191	468469.45	1488207.18	0.10
192	468615.30	1488057.65	0.10
193	468713.24	1487957.00	0.10
194	468694.69	1488007.12	0.10
195	468684.88	1488033.37	0.10
196	468677.39	1488053.36	0.10
197	468645.04	1488086.62	0.10
198	468498.20	1488237.24	0.10
199	468351.23	1488388.02	0.10
200	468204.33	1488538.66	0.10
201	468057.40	1488689.21	0.10
202	467899.36	1488851.18	0.10
203	467742.82	1489011.99	0.10
204	467585.50	1489173.52	0.10
205	467428.48	1489334.08	0.10
206	467271.30	1489494.94	0.10
207	467162.48	1489605.85	0.10
208	467012.14	1489759.43	0.10
209	466861.15	1489913.64	0.10
210	466710.17	1490068.00	0.10
211	466558.95	1490222.26	0.10
212	466408.15	1490375.97	0.10
213	466257.29	1490530.07	0.10
214	466105.77	1490684.40	0.10
215	465955.24	1490837.90	0.10
216	465803.83	1490992.24	0.10
217	465680.57	1491117.57	0.10
218	465556.74	1491243.60	0.10
219	465421.07	1491381.90	0.10
220	465285.32	1491519.93	0.10
221	465129.22	1491678.65	0.10
222	464972.95	1491837.48	0.10
223	464816.45	1491996.34	0.10
224	464659.70	1492155.52	0.10
225	464503.02	1492314.57	0.10
226	464346.91	1492473.00	0.10
227	464189.06	1492633.38	0.10
228	464030.63	1492793.94	0.10
229	463872.56	1492954.19	0.10
230	463714.59	1493114.53	0.10
231	463556.41	1493274.98	0.10

232	463398.44	1493435.40	0.10
233	463240.22	1493595.41	0.10
234	463082.33	1493755.59	0.10
235	462924.55	1493916.12	0.10
236	462766.55	1494076.54	0.10
237	462609.28	1494236.32	0.10
238	462479.67	1494368.14	0.10
239	462468.29	1494379.71	0.10
240	462450.36	1494397.95	0.10
241	462291.73	1494559.23	0.10
242	462133.22	1494720.06	0.10
243	461975.09	1494881.14	0.10
244	461816.52	1495042.23	0.10
245	461657.94	1495203.50	0.10
246	461499.72	1495364.01	0.10
247	461341.82	1495524.51	0.10
248	461183.72	1495685.04	0.10
249	461025.69	1495845.70	0.10
250	460920.33	1495953.40	0.10
251	460709.79	1496166.59	0.10
252	460551.97	1496327.00	0.10
253	460393.85	1496487.46	0.10
254	460235.97	1496647.89	0.10
255	460077.89	1496808.46	0.10
256	459936.77	1496951.40	0.10
131	459905.38	1496953.96	0.10
(4)			
257	468756.90	1487971.67	0.10
258	468761.24	1487959.94	0.10
259	468781.64	1487902.45	0.10
260	468788.65	1487879.51	0.10
261	468909.12	1487755.73	0.10
262	469054.12	1487607.00	0.10
263	469200.63	1487456.53	0.10
264	469344.54	1487308.73	0.10
265	469489.96	1487159.62	0.10
266	469626.29	1487020.20	0.10
267	469569.87	1486812.02	0.10
268	469510.43	1486590.60	0.10
269	469451.05	1486369.61	0.10
270	469391.72	1486148.22	0.10
271	469331.56	1485924.85	0.10
272	469331.07	1485922.36	0.10
273	469330.88	1485919.85	0.10
274	469328.64	1485693.79	0.10
275	469326.46	1485468.92	0.10
276	469324.11	1485243.52	0.10
277	469321.95	1485018.84	0.10
278	469319.53	1484793.40	0.10

279	469317.39	1484568.35	0.10
280	469315.19	1484342.85	0.10
281	469312.92	1484117.64	0.10
282	469310.75	1483892.82	0.10
283	469308.39	1483667.39	0.10
284	469306.26	1483442.23	0.10
285	469304.34	1483245.65	0.10
286	469302.27	1483041.17	0.10
287	469300.21	1482821.82	0.10
288	469298.21	1482617.31	0.10
289	469296.39	1482412.99	0.10
290	469294.46	1482208.28	0.10
291	469292.55	1482003.01	0.10
292	469291.17	1481971.32	0.10
293	469290.41	1481752.95	0.10
294	469288.22	1481527.80	0.10
295	469285.89	1481301.78	0.10
296	469283.35	1481074.31	0.10
297	469281.13	1480856.72	0.10
298	469279.50	1480636.54	0.10
299	469276.71	1480454.46	0.10
300	469264.44	1480450.17	0.10
301	469199.80	1480449.25	0.10
302	469210.66	1480407.92	0.10
303	469263.12	1480408.63	0.10
304	469268.90	1480407.76	0.10
305	469277.09	1480410.84	0.10
306	469275.17	1480197.88	0.10
307	469272.95	1479972.57	0.10
308	469270.95	1479747.29	0.10
309	469268.87	1479523.19	0.10
310	469266.91	1479297.81	0.10
311	469265.92	1479287.00	0.10
312	469265.81	1479283.91	0.10
313	469264.65	1479158.50	0.10
314	469266.05	1479158.76	0.10
315	469269.20	1479161.41	0.10
316	469269.06	1479150.55	0.10
317	469264.52	1479144.63	0.10
318	469264.04	1479094.14	0.10
319	469263.90	1478883.85	0.10
320	469262.48	1478698.78	0.10
321	469260.54	1478495.40	0.10
322	469258.72	1478309.49	0.10
323	469256.70	1478104.01	0.10
324	469254.99	1477905.01	0.10
325	469252.71	1477701.94	0.10
326	469250.73	1477499.61	0.10
327	469253.75	1477421.41	0.10

328	469250.09	1477049.62	0.10
329	469249.65	1477028.91	0.10
330	469249.68	1477024.37	0.10
331	469248.94	1476986.05	0.10
332	469247.35	1476783.83	0.10
333	469245.76	1476581.39	0.10
334	469245.37	1476554.92	0.10
335	469244.51	1476454.36	0.10
336	469243.66	1476354.37	0.10
337	469244.22	1476336.32	0.10
338	469245.94	1476321.25	0.10
339	469250.55	1476305.00	0.10
340	469250.69	1476304.64	0.10
341	469257.38	1476290.82	0.10
342	469267.62	1476275.36	0.10
343	469278.66	1476261.19	0.10
344	469279.41	1476328.31	0.10
345	469282.51	1476503.84	0.10
346	469284.55	1476698.93	0.10
347	469286.51	1476909.13	0.10
348	469288.45	1477099.12	0.10
349	469290.38	1477299.20	0.10
350	469292.25	1477499.21	0.10
351	469294.23	1477701.49	0.10
352	469296.52	1477904.59	0.10
353	469298.24	1478103.63	0.10
354	469300.24	1478308.91	0.10
355	469302.05	1478494.98	0.10
356	469304.00	1478698.42	0.10
357	469305.43	1478883.66	0.10
358	469305.56	1479094.90	0.10
359	469307.38	1479284.58	0.10
360	469308.46	1479295.76	0.10
361	469310.39	1479522.81	0.10
362	469312.47	1479746.91	0.10
363	469314.48	1479972.21	0.10
364	469316.68	1480197.48	0.10
365	469318.78	1480423.69	0.10
366	469317.95	1480438.35	0.10
367	469321.03	1480636.07	0.10
368	469322.66	1480856.33	0.10
369	469324.87	1481073.85	0.10
370	469327.40	1481301.32	0.10
371	469329.75	1481527.37	0.10
372	469331.93	1481752.67	0.10
373	469332.69	1481970.03	0.10
374	469334.12	1482001.94	0.10
375	469336.00	1482207.89	0.10
376	469337.91	1482412.61	0.10

377	469339.73	1482616.93	0.10
378	469341.73	1482821.41	0.10
379	469343.79	1483040.77	0.10
380	469345.87	1483245.23	0.10
381	469347.77	1483441.84	0.10
382	469349.92	1483666.98	0.10
383	469352.26	1483892.41	0.10
384	469354.45	1484117.23	0.10
385	469356.77	1484342.44	0.10
386	469358.90	1484567.95	0.10
387	469361.06	1484792.97	0.10
388	469363.48	1485018.42	0.10
389	469365.64	1485243.12	0.10
390	469367.97	1485468.51	0.10
391	469370.17	1485693.40	0.10
392	469372.42	1485916.70	0.10
393	469431.83	1486137.44	0.10
394	469491.16	1486358.85	0.10
395	469550.54	1486579.83	0.10
396	469609.98	1486801.19	0.10
397	469669.42	1487021.19	0.10
398	469669.47	1487031.46	0.10
399	469664.42	1487040.38	0.10
400	469519.67	1487188.65	0.10
401	469374.27	1487337.72	0.10
402	469229.08	1487486.80	0.10
403	469083.86	1487635.98	0.10
404	468938.93	1487784.73	0.10
405	468791.83	1487935.79	0.10
257	468756.90	1487971.67	0.10
(5)			
406	469175.02	1480448.91	0.10
407	469132.91	1480448.34	0.10
408	468923.77	1480442.98	0.10
409	468724.31	1480437.92	0.10
410	468489.66	1480432.01	0.10
411	468344.77	1480428.47	0.10
412	468159.51	1480422.71	0.10
413	468157.70	1480422.74	0.10
414	468154.91	1480422.58	0.10
415	468152.17	1480422.04	0.10
416	468116.21	1480412.28	0.10
417	468119.78	1480366.30	0.10
418	468160.77	1480381.16	0.10
419	468345.92	1480386.96	0.10
420	468490.69	1480390.49	0.10
421	468725.36	1480396.41	0.10
422	468924.82	1480401.46	0.10
423	469133.74	1480406.82	0.10

424	469185.86	1480407.55	0.10
406	469175.02	1480448.91	0.10
(6)			
425	469239.76	1476236.21	0.10
426	469235.32	1476102.18	0.10
427	469236.21	1476001.67	0.10
428	469233.84	1475887.40	0.10
429	469233.90	1475885.00	0.10
430	469232.42	1475683.43	0.10
431	469232.32	1475681.12	0.10
432	469232.08	1475486.46	0.10
433	469229.78	1475287.24	0.10
434	469227.50	1475081.95	0.10
435	469226.13	1474897.57	0.10
436	469224.10	1474693.49	0.10
437	469222.28	1474495.41	0.10
438	469220.66	1474295.41	0.10
439	469218.89	1474096.50	0.10
440	469217.01	1473892.40	0.10
441	469215.19	1473697.15	0.10
442	469213.76	1473494.85	0.10
443	469211.57	1473290.26	0.10
444	469209.72	1473090.74	0.10
445	469207.62	1472883.07	0.10
446	469205.79	1472694.41	0.10
447	469203.84	1472487.87	0.10
448	469202.20	1472293.63	0.10
449	469199.18	1472110.40	0.10
450	469199.12	1471921.17	0.10
451	469197.27	1471700.22	0.10
452	469194.97	1471480.15	0.10
453	469192.76	1471259.04	0.10
454	469190.86	1471038.21	0.10
455	469189.03	1470831.26	0.10
456	469186.80	1470595.74	0.10
457	469184.74	1470370.88	0.10
458	469182.74	1470146.85	0.10
459	469180.72	1469939.79	0.10
460	469176.57	1469689.83	0.10
461	469176.54	1469687.49	0.10
462	469175.16	1469529.69	0.10
463	469174.96	1469505.31	0.10
464	469174.77	1469503.00	0.10
465	469174.66	1469479.55	0.10
466	469173.76	1469251.83	0.10
467	469170.91	1468946.86	0.10
468	469169.44	1468776.75	0.10
469	469168.67	1468696.31	0.10
470	469166.80	1468486.01	0.10

471	469166.61	1468468.73	0.10
472	469208.19	1468467.87	0.10
473	469208.37	1468485.63	0.10
474	469210.24	1468695.94	0.10
475	469211.00	1468776.37	0.10
476	469212.49	1468946.50	0.10
477	469215.29	1469251.58	0.10
478	469216.27	1469501.08	0.10
479	469216.45	1469503.30	0.10
480	469218.06	1469686.94	0.10
480	471923.72	1455786.84	0.10
481	469218.09	1469689.12	0.10
482	469222.24	1469939.25	0.10
483	469224.26	1470146.46	0.10
484	469226.27	1470370.50	0.10
485	469228.33	1470595.35	0.10
486	469230.55	1470830.87	0.10
487	469232.39	1471037.85	0.10
488	469234.39	1471259.07	0.10
489	469236.51	1471479.73	0.10
490	469238.81	1471699.84	0.10
491	469240.65	1471920.99	0.10
492	469240.71	1472110.26	0.10
493	469243.72	1472293.10	0.10
494	469245.38	1472487.51	0.10
495	469247.31	1472694.01	0.10
496	469249.15	1472882.67	0.10
497	469251.24	1473090.35	0.10
498	469253.10	1473289.83	0.10
499	469255.29	1473494.48	0.10
500	469256.73	1473696.79	0.10
501	469258.53	1473892.01	0.10
502	469260.43	1474096.12	0.10
503	469262.17	1474295.05	0.10
504	469263.80	1474495.05	0.10
505	469265.63	1474693.10	0.10
506	469267.66	1474897.19	0.10
507	469269.03	1475081.53	0.10
508	469271.30	1475286.77	0.10
509	469273.61	1475486.18	0.10
510	469273.83	1475680.06	0.10
511	469273.94	1475682.26	0.10
512	469275.42	1475885.44	0.10
513	469275.37	1475887.56	0.10
514	469277.74	1476001.44	0.10
515	469276.85	1476101.85	0.10
516	469277.86	1476190.82	0.10
517	469251.14	1476221.59	0.10
425	469239.76	1476236.21	0.10

(7)			
518	469208.00	1468449.15	0.10
519	469204.10	1468449.15	0.10
520	469166.42	1468450.24	0.10
521	469165.92	1468403.14	0.10
522	469164.12	1468191.74	0.10
523	469162.30	1467980.45	0.10
524	469160.48	1467820.28	0.10
525	469178.73	1467820.80	0.10
526	469202.00	1467811.88	0.10
527	469203.87	1467979.95	0.10
528	469205.64	1468191.37	0.10
529	469207.54	1468402.68	0.10
518	469208.00	1468449.15	0.10
(8)			
530	469200.69	1467688.08	0.10
531	469191.07	1467687.76	0.10
532	469159.06	1467687.51	0.10
533	469157.97	1467584.28	0.10
534	469156.62	1467346.55	0.10
535	469154.66	1467135.32	0.10
536	469153.02	1466931.22	0.10
537	469153.19	1466928.45	0.10
538	469153.74	1466925.73	0.10
539	469213.11	1466710.82	0.10
540	469272.45	1466495.58	0.10
541	469331.08	1466283.74	0.10
542	469390.83	1466066.89	0.10
543	469450.67	1465850.29	0.10
544	469510.42	1465633.18	0.10
545	469568.54	1465426.60	0.10
546	469583.67	1465366.11	0.10
547	469634.51	1465184.61	0.10
548	469698.97	1464949.71	0.10
549	469764.79	1464711.61	0.10
550	469829.90	1464475.30	0.10
551	469897.73	1464229.93	0.10
552	469962.02	1463997.67	0.10
553	470028.38	1463756.65	0.10
554	470068.62	1463609.63	0.10
555	470114.76	1463598.35	0.10
556	470068.42	1463767.63	0.10
557	470002.04	1464008.71	0.10
558	469937.76	1464241.02	0.10
559	469869.92	1464486.37	0.10
560	469804.82	1464722.67	0.10
561	469739.01	1464960.73	0.10
562	469674.52	1465195.70	0.10
563	469623.99	1465377.00	0.10

564	469607.16	1465437.06	0.10
565	469550.49	1465644.25	0.10
566	469490.75	1465861.34	0.10
567	469430.91	1466077.95	0.10
568	469371.15	1466294.81	0.10
569	469312.51	1466506.64	0.10
570	469253.19	1466721.88	0.10
571	469194.60	1466933.92	0.10
572	469196.19	1467134.94	0.10
573	469198.15	1467346.22	0.10
574	469199.59	1467583.58	0.10
530	469200.69	1467688.08	0.10
(9)			
575	470084.69	1463550.95	0.10
576	470090.84	1463528.47	0.10
577	470155.07	1463297.65	0.10
578	470215.05	1463080.04	0.10
579	470273.95	1462864.56	0.10
580	470332.69	1462651.84	0.10
581	470401.23	1462402.46	0.10
582	470456.53	1462195.91	0.10
583	470501.06	1462033.18	0.10
584	470530.92	1462081.34	0.10
585	470497.19	1462204.70	0.10
586	470441.32	1462413.34	0.10
587	470372.71	1462662.86	0.10
588	470313.98	1462875.55	0.10
589	470255.09	1463091.03	0.10
590	470195.09	1463308.72	0.10
591	470130.87	1463539.50	0.10
592	470130.43	1463541.11	0.10
593	470092.97	1463549.11	0.10
575	470084.69	1463550.95	0.10
(10)			
594	470544.18	1462032.92	0.10
595	470514.40	1461984.39	0.10
596	470527.43	1461936.74	0.10
597	470598.81	1461684.35	0.10
598	470666.43	1461436.91	0.10
599	470730.28	1461206.11	0.10
600	470796.60	1460965.54	0.10
601	470817.40	1460889.41	0.10
602	470823.14	1460889.46	0.10
603	470860.19	1460890.35	0.10
604	470836.63	1460976.52	0.10
605	470770.30	1461217.17	0.10
606	470706.48	1461447.89	0.10
607	470638.81	1461695.46	0.10
608	470567.42	1461947.87	0.10

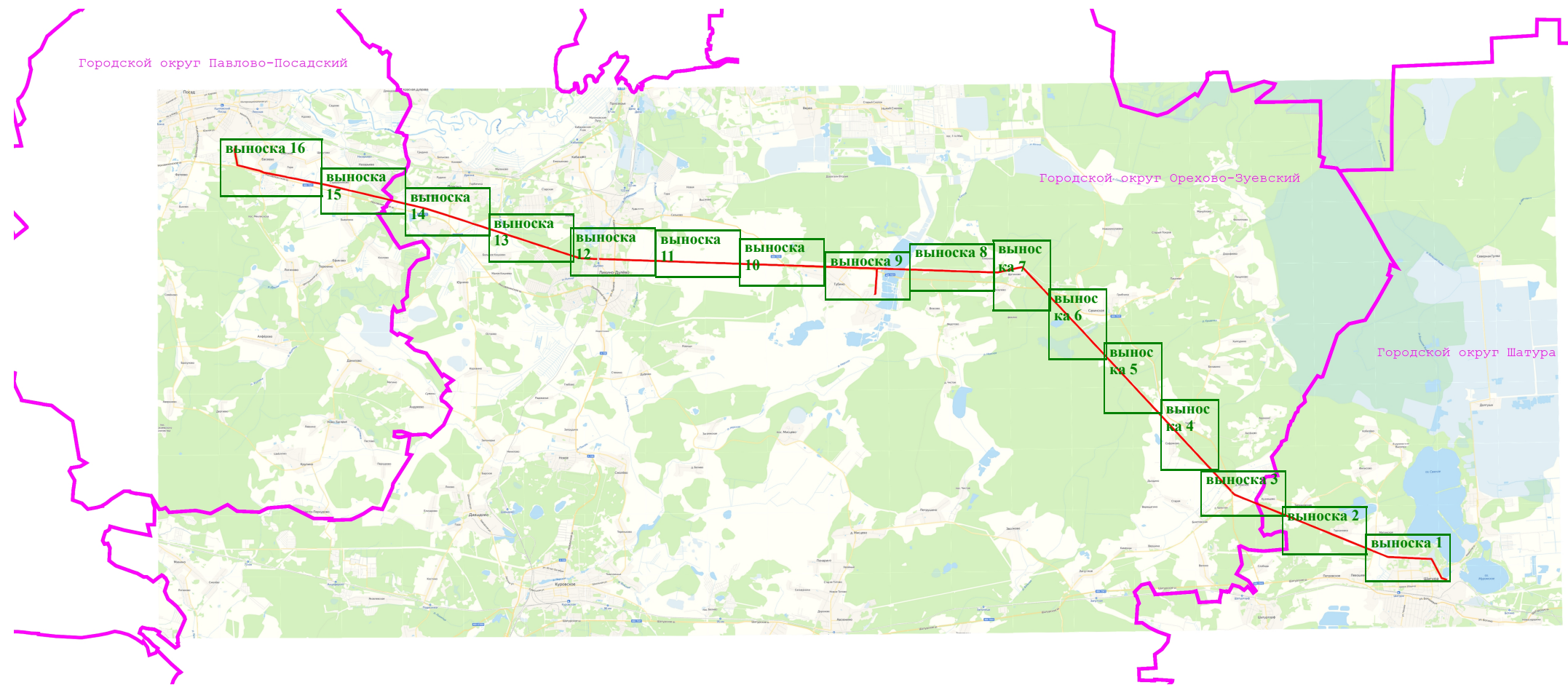
594	470544.18	1462032.92	0.10
(11)			
609	470865.63	1460870.45	0.10
610	470823.53	1460869.45	0.10
611	470823.38	1460869.45	0.10
612	470822.86	1460869.44	0.10
613	470839.47	1460808.71	0.10
614	470905.15	1460568.75	0.10
615	470971.67	1460328.22	0.10
616	471028.27	1460122.39	0.10
617	471092.15	1459889.82	0.10
618	471132.41	1459686.17	0.10
619	471171.93	1459480.36	0.10
620	471218.30	1459239.78	0.10
621	471265.33	1458995.31	0.10
622	471317.48	1458726.87	0.10
623	471368.85	1458457.09	0.10
624	471414.02	1458223.79	0.10
625	471465.46	1457956.66	0.10
626	471510.52	1457722.44	0.10
627	471558.34	1457473.81	0.10
628	471600.61	1457254.58	0.10
629	471650.22	1456997.11	0.10
630	471699.87	1456739.74	0.10
631	471746.03	1456497.58	0.10
632	471786.67	1456286.25	0.10
633	471814.73	1456289.55	0.10
634	471828.00	1456291.12	0.10
635	471786.81	1456505.37	0.10
636	471740.64	1456747.56	0.10
637	471690.99	1457004.96	0.10
638	471641.38	1457262.45	0.10
639	471599.11	1457481.66	0.10
640	471551.30	1457730.30	0.10
641	471506.22	1457964.51	0.10
642	471454.79	1458231.65	0.10
643	471409.62	1458464.90	0.10
644	471358.25	1458734.71	0.10
645	471306.10	1459003.18	0.10
646	471259.08	1459247.63	0.10
647	471212.70	1459488.21	0.10
648	471173.17	1459694.10	0.10
649	471133.46	1459898.03	0.10
650	471133.07	1459900.03	0.10
651	471068.30	1460133.42	0.10
652	471011.71	1460339.24	0.10
653	470945.18	1460579.73	0.10
654	470879.49	1460819.68	0.10
609	470865.63	1460870.45	0.10

(12)			
655	471832.98	1456265.25	0.10
656	471791.60	1456260.61	0.10
657	471795.02	1456242.75	0.10
658	471835.12	1456033.58	0.10
659	471883.62	1455781.56	0.10
660	471925.63	1455561.97	0.10
661	471958.15	1455389.82	0.10
662	471999.51	1455397.55	0.10
663	471966.38	1455569.75	0.10
664	471924.39	1455789.40	0.10
665	471875.90	1456041.42	0.10
666	471835.80	1456250.56	0.10
655	471832.98	1456265.25	0.10
(13)			
667	472001.73	1455385.98	0.10
668	471960.34	1455378.27	0.10
669	471961.97	1455369.64	0.10
670	472002.40	1455116.12	0.10
671	472037.57	1454891.43	0.10
672	472074.31	1454651.39	0.10
673	472114.78	1454387.62	0.10
674	472155.27	1454125.01	0.10
675	472193.24	1453878.94	0.10
676	472231.23	1453631.84	0.10
677	472264.06	1453419.33	0.10
678	472291.18	1453428.11	0.10
679	472291.24	1453428.13	0.10
680	472304.08	1453432.20	0.10
681	472272.26	1453638.17	0.10
682	472234.31	1453885.15	0.10
683	472196.49	1454131.25	0.10
684	472155.83	1454393.87	0.10
685	472115.35	1454657.68	0.10
686	472078.61	1454897.79	0.10
687	472043.43	1455122.58	0.10
688	472003.37	1455377.47	0.10
667	472001.73	1455385.98	0.10
(14)			
689	472307.17	1453412.18	0.10
690	472297.31	1453409.07	0.10
691	472269.78	1453400.13	0.10
692	472269.52	1453400.06	0.10
693	472267.16	1453399.36	0.10
694	472269.47	1453384.29	0.10
695	472307.70	1453136.75	0.10
696	472345.20	1452891.53	0.10
697	472383.36	1452643.68	0.10
698	472420.76	1452393.98	0.10

699	472421.15	1452392.07	0.10
700	472421.71	1452390.20	0.10
701	472460.61	1452282.28	0.10
702	472484.03	1452284.08	0.10
703	472502.89	1452287.19	0.10
704	472462.04	1452402.29	0.10
705	472424.39	1452650.04	0.10
706	472386.24	1452897.81	0.10
707	472348.77	1453142.98	0.10
708	472310.52	1453390.55	0.10
689	472307.17	1453412.18	0.10
(15)			
709	472507.22	1452274.99	0.10
710	472487.01	1452272.29	0.10
711	472465.26	1452269.40	0.10
712	472489.33	1452202.66	0.10
713	472489.44	1452200.55	0.10
714	472489.77	1452198.46	0.10
715	472548.64	1451922.05	0.10
716	472598.88	1451680.48	0.10
717	472650.27	1451428.58	0.10
718	472702.15	1451175.53	0.10
719	472704.47	1451169.46	0.10
720	472708.59	1451164.46	0.10
721	472714.45	1451160.18	0.10
722	472719.14	1451158.52	0.10
723	472928.88	1451112.18	0.10
724	473125.21	1451067.13	0.10
725	473274.24	1451033.37	0.10
726	473418.77	1450998.54	0.10
727	473422.65	1450998.00	0.10
728	473426.54	1450998.23	0.10
729	473431.87	1450999.31	0.10
730	473579.62	1451048.90	0.10
731	473590.66	1451046.11	0.10
732	473599.24	1451088.40	0.10
733	473584.91	1451090.10	0.10
734	473580.17	1451090.31	0.10
735	473575.54	1451089.40	0.10
736	473423.12	1451040.09	0.10
737	473283.70	1451073.81	0.10
738	473134.46	1451107.60	0.10
739	472937.99	1451152.68	0.10
740	472740.00	1451196.26	0.10
741	472690.94	1451436.98	0.10
742	472639.52	1451688.94	0.10
743	472589.25	1451930.68	0.10
744	472530.86	1452204.72	0.10
745	472530.58	1452208.27	0.10

746	472529.71	1452211.58	0.10
709	472507.22	1452274.99	0.10

Схема расположения границ публичного сервитута
"Линия электропередачи 110 кВ "Шатура-Экситон" с отпайкой на подстанцию 110 кВ "Губино" № 216"



Масштаб 1:250 000

Условные обозначения:


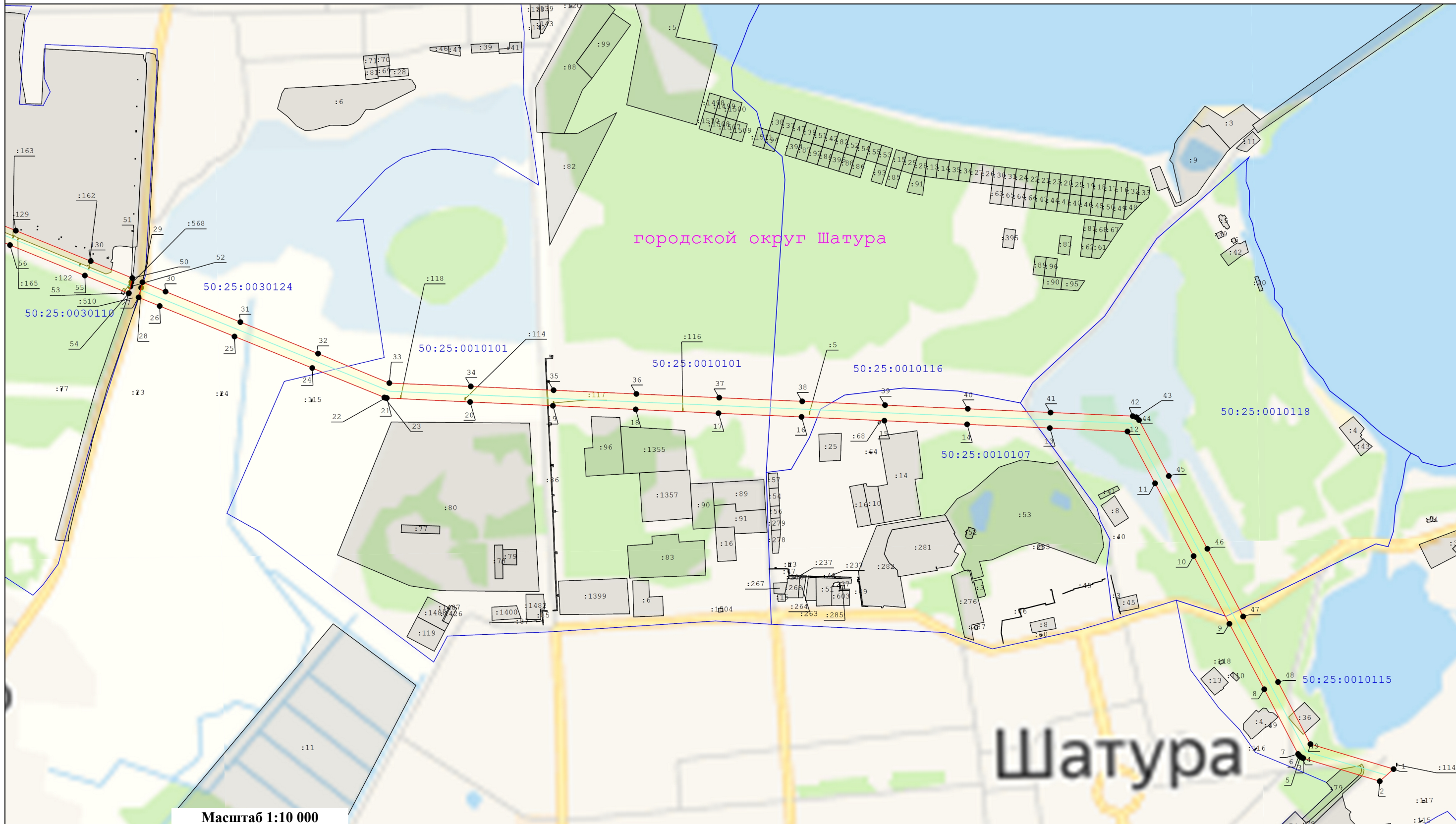
 - Вновь образуемая граница публичного сервитута, сведения о которой достаточны для определения ее местоположения

Схема расположения границ публичного сервитута
 "Линия электропередачи 110 кВ "Шатура-Экситон" с отпайкой на подстанцию 110 кВ "Губино" № 216"

выноски 1

выноски 1



Масштаб 1:10 000

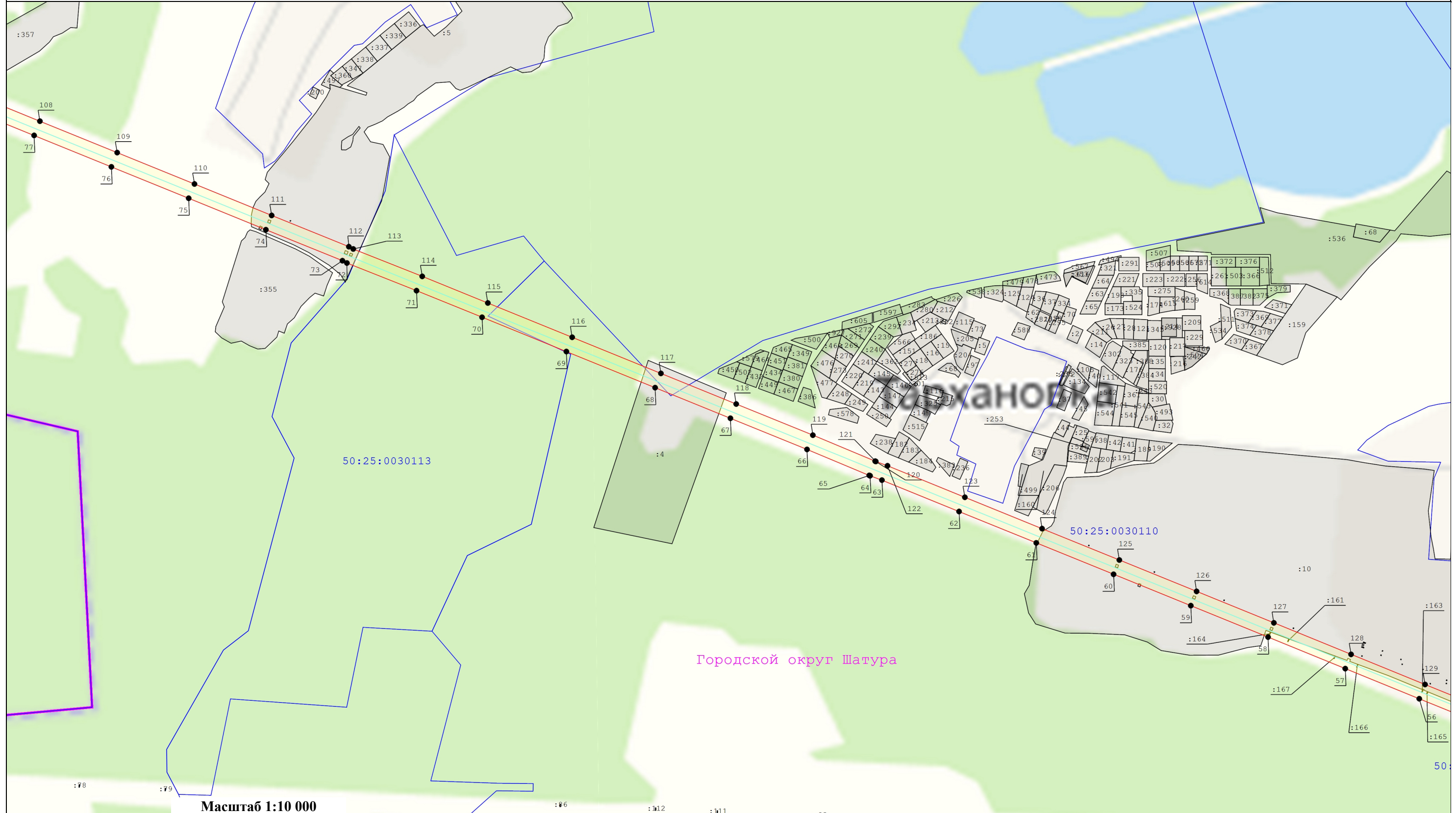
Условные обозначения:

- Граница охранной зоны линии электропередач
- Вновь образуемая граница публичного сервитута, сведения о которой достаточны для определения ее местоположения
- Существующая часть границы, имеющиеся в ЕГРН сведения о которой достаточны для определения ее местоположения
- Граница кадастрового квартала
- Номер характерной точки границы публичного сервитута
- Характерная точка границы зоны публичного сервитута, сведения о которой позволяют однозначно определить ее положение на местности
- Ось линии электропередач
- Кадастровый номер земельного участка
- Номер кадастрового квартала










Схема расположения границ публичного сервитута
 "Линия электропередачи 110 кВ "Шатура-Экситон" с отпайкой на подстанцию 110 кВ "Губино" № 216"

выноска 2

выноска 2



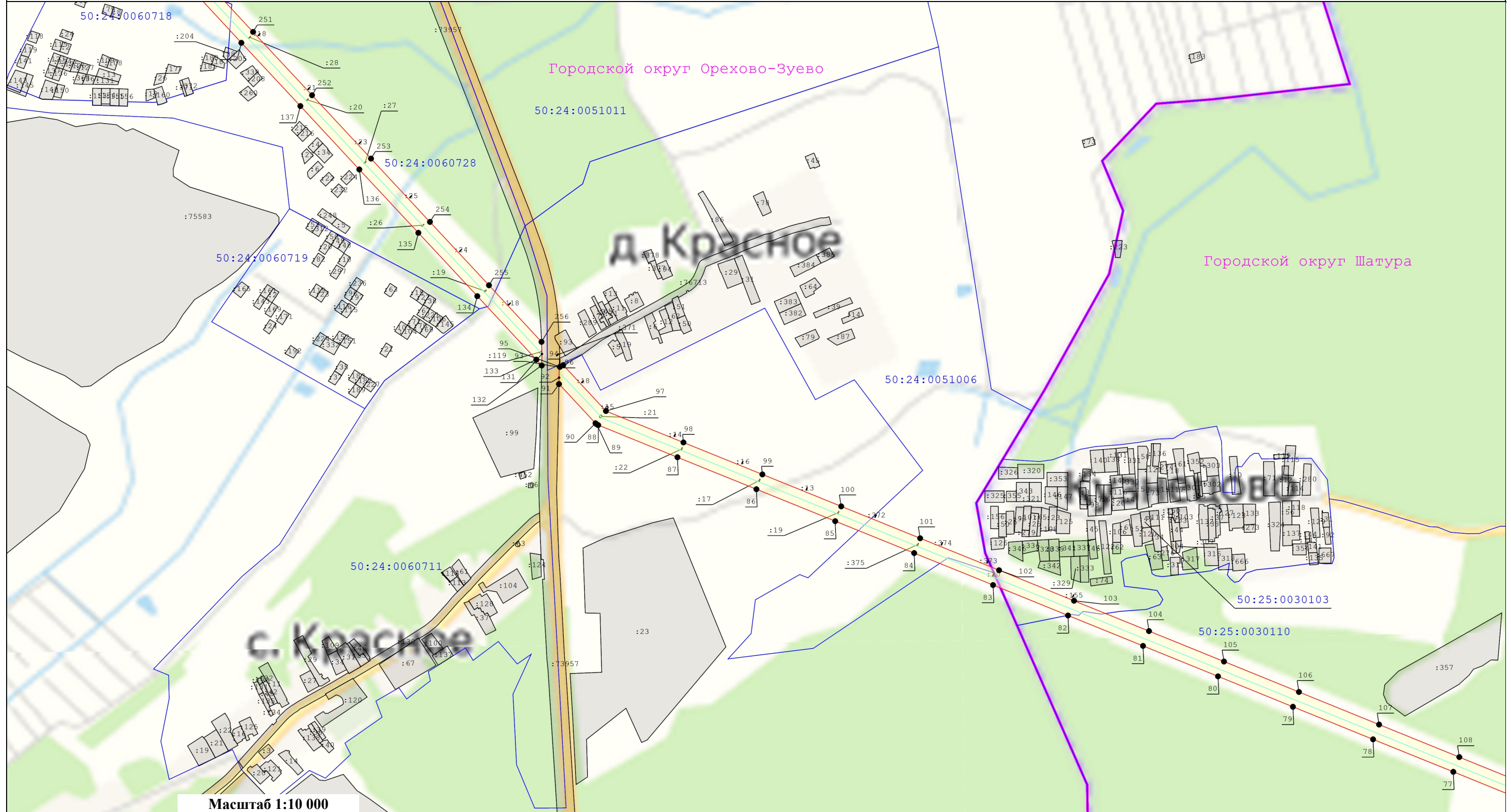
Условные обозначения:

-  - Существующая часть границы, имеющиеся в ЕГРН сведения о которой достаточны для определения ее местоположения
-  - Характерная точка границы зоны публичного сервитута, сведения о которой позволяют однозначно определить ее положение на местности
-  - Кадастровый номер земельного участка
-  - Ось линии электропередач
-  - Номер кадастрового квартала
-  - Вновь образуемая граница публичного сервитута, сведения о которой достаточны для определения ее местоположения
-  148 - Номер характерной точки границы публичного сервитута
-  - Граница кадастрового квартала
-  - Граница охранной зоны линии электропередач

**Схема расположения границ публичного сервитута
"Линия электропередачи 110 кВ "Шатура-Экситон" с отпайкой на подстанцию 110 кВ "Губино" № 216"**

выноски 3

выноски 3



Условные обозначения:











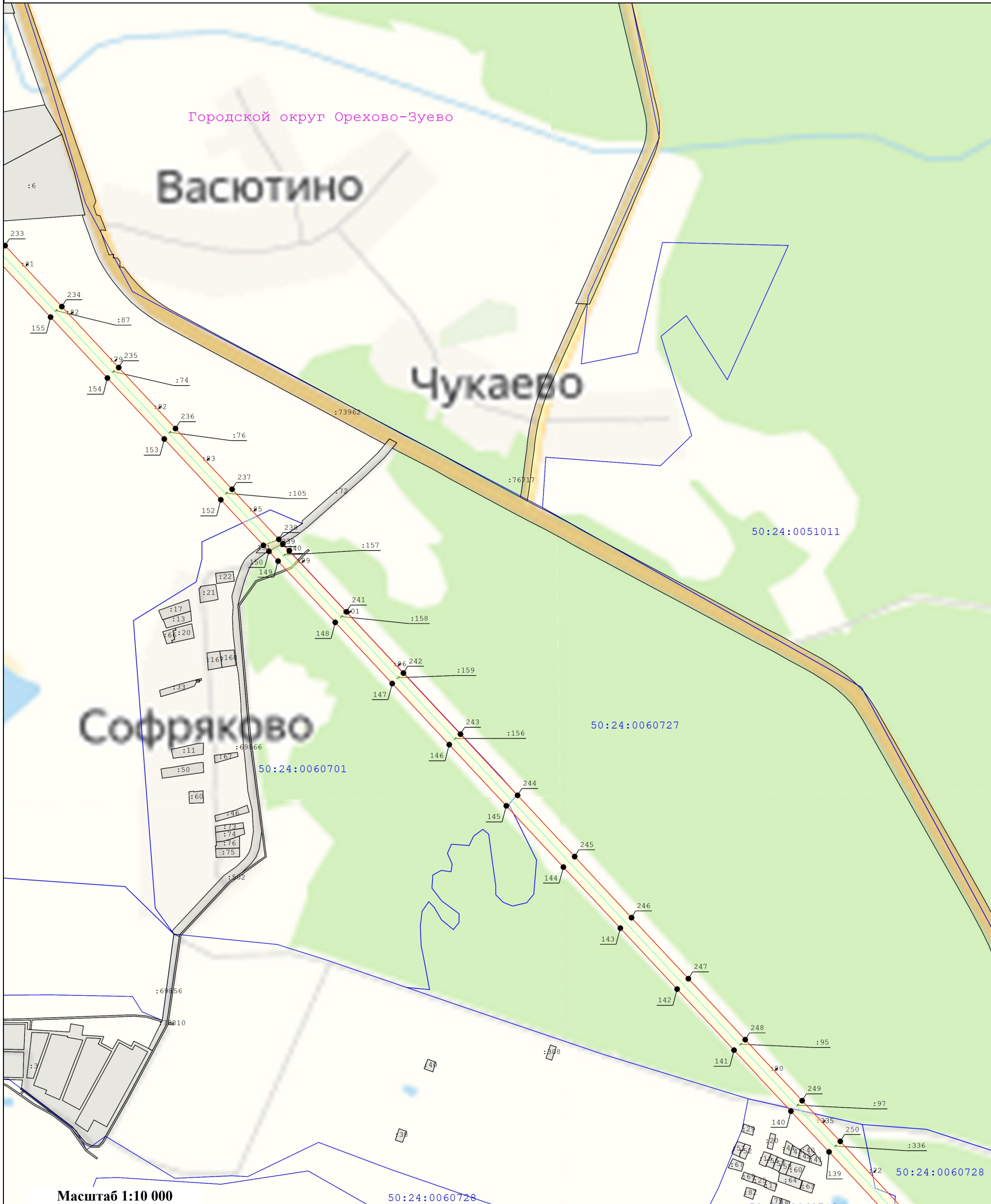
- | | | | | |
|---|--|---|---|---|
|  | - Существующая часть границы, имеющиеся в ЕГРН сведения о которой достаточны для определения ее местоположения | 148 |  | - Характерная точка границы зоны публичного сервитута, сведения о которой позволяют однозначно определить ее положение на местности |
|  | - Кадастровый номер земельного участка | |  | - Ось линии электропередач |
|  | :136 | |  | - Граница охранной зоны линии электропередач |
|  | 50:35:0030306 | | | |
|  | - Вновь образуемая граница публичного сервитута, сведения о которой достаточны для определения ее местоположения | | | |
| | |  | | |
| | |  | | |
| | | | | |
| | | | | |

Схема расположения границ публичного сервитута
"Линия электропередачи 110 кВ "Шатура-Экситон" с отпайкой на подстанцию 110 кВ "Губино" № 216"






выноски 4

выноски 4



Масштаб 1:10 000

Условные обозначения:

-  - Существующая часть границы, имеющиеся в ЕГРН сведения о которой достаточны для определения ее местоположения
-  - Характерная точка границы зоны публичного сервитута, сведения о которой позволяют однозначно определить ее положение на местности
-  - Граница кадастрового квартала
-  - Номер кадастрового квартала
-  - вновь образуемая граница публичного сервитута, сведения о которой достаточны для определения ее местоположения





-  - Номер характерной точки границы публичного сервитута
-  - Кадастровый номер земельного участка
-  - Ось линии электропередач
-  - Граница охранной зоны линии электропередач

Схема расположения границ публичного сервитута
 "Линия электропередачи 110 кВ "Шатура-Экситон" с отпайкой на подстанцию 110 кВ "Губино" № 216"

выноска 5

выноска 5



Масштаб 1:10 000

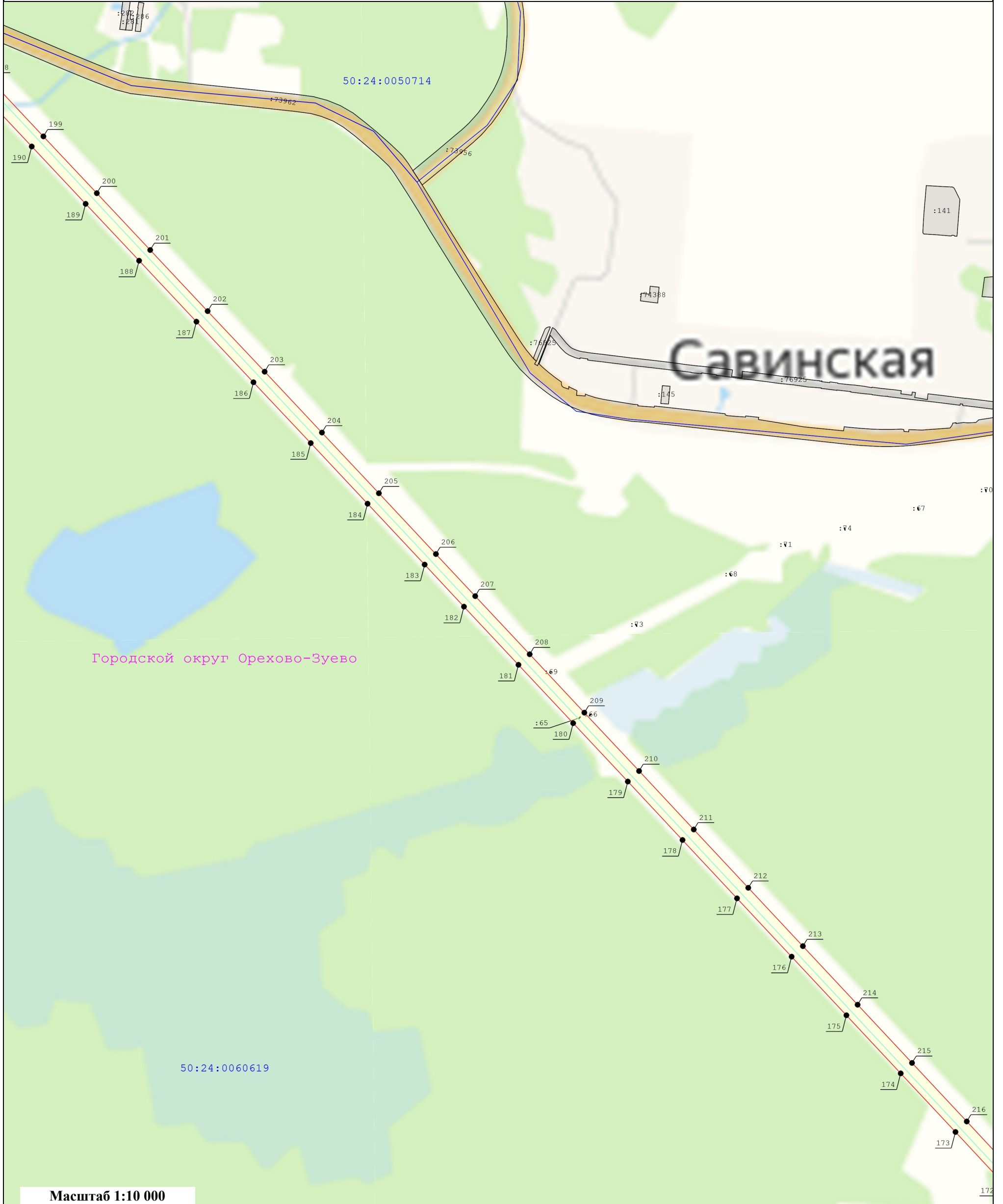
Условные обозначения:

- Существующая часть границы, имеющиеся в ЕГРН сведения о которой достаточны для определения ее местоположения
- Характерная точка границы зоны публичного сервитута, сведения о которой позволяют однозначно определить ее положение на местности
- Граница кадастрового квартала
- Номер кадастрового квартала
- вновь образуемая граница публичного сервитута, сведения о которой достаточны для определения ее местоположения
- Номер характерной точки границы публичного сервитута
- Кадастровый номер земельного участка
- Ось линии электропередач
- Граница охранной зоны линии электропередач

**Схема расположения границ публичного сервитута
"Линия электропередачи 110 кВ "Шатура-Экситон" с отпайкой на подстанцию 110 кВ "Губино" № 216"**

выноска б

выноска б



Городской округ Орехово-Зуево

Масштаб 1:10 000

Условные обозначения:





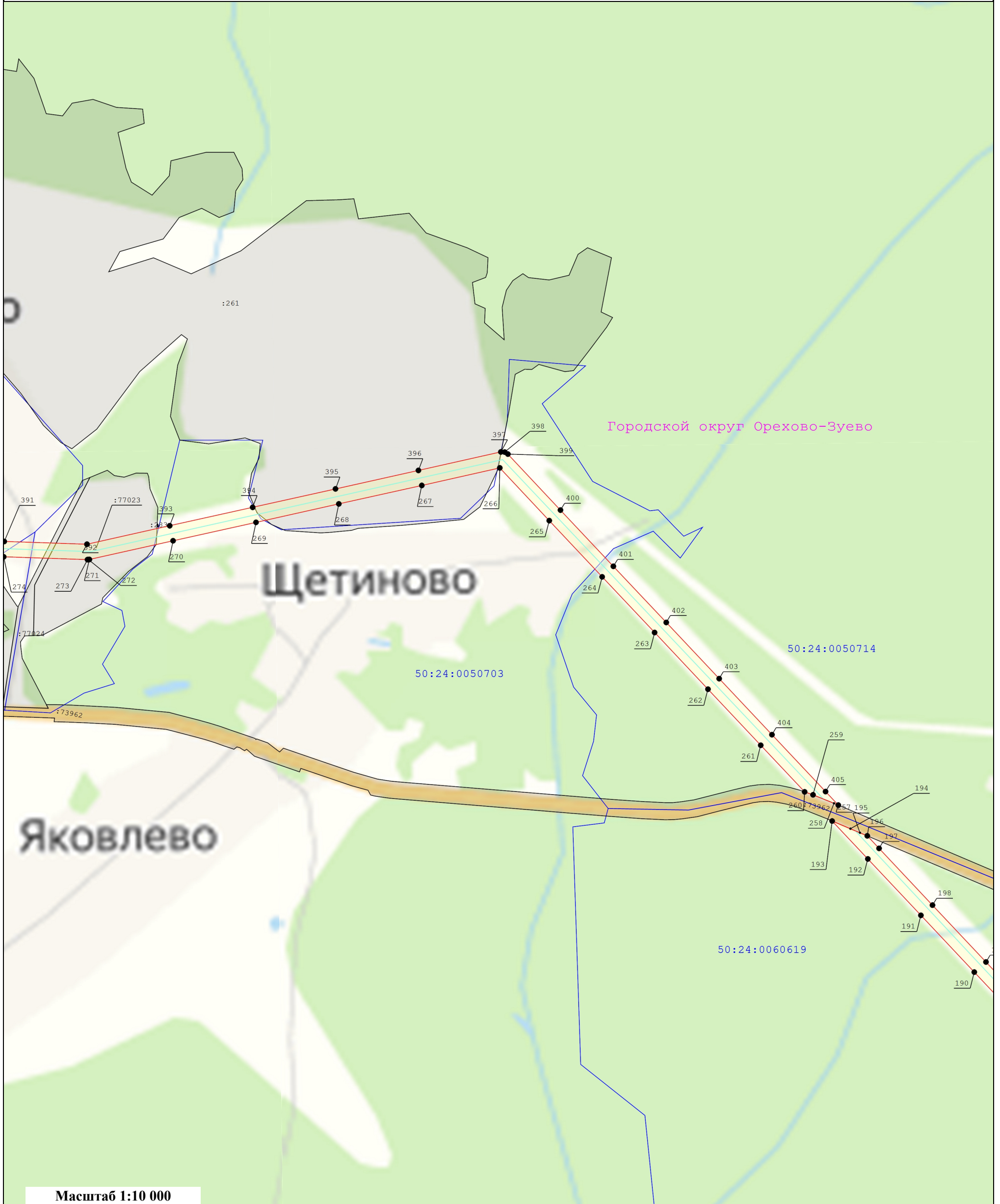
- | | | | |
|---|---|------|--|
|  | - Существующая часть границы, имеющиеся в ЕГРН сведения о которой достаточны для определения ее местоположения | 148 | - Номер характерной точки границы публичного сервитута |
|  | - Характерная точка границы зоны публичного сервитута, сведения о которой позволяют однозначно определить ее положение на местности | :136 | - Кадастровый номер земельного участка |
|  | - Граница кадастрового квартала | | - Ось линии электропередач |
| 50:35:0030306 | - Номер кадастрового квартала | | - Граница охранной зоны линии электропередач |
|  | - вновь образуемая граница публичного сервитута, сведения о которой достаточны для определения ее местоположения | | |

Схема расположения границ публичного сервитута
 "Линия электропередачи 110 кВ "Шатура-Экситон" с отпайкой на подстанцию 110 кВ "Губино" № 216"

выноски 7

выноски 7



Масштаб 1:10 000

Условные обозначения:






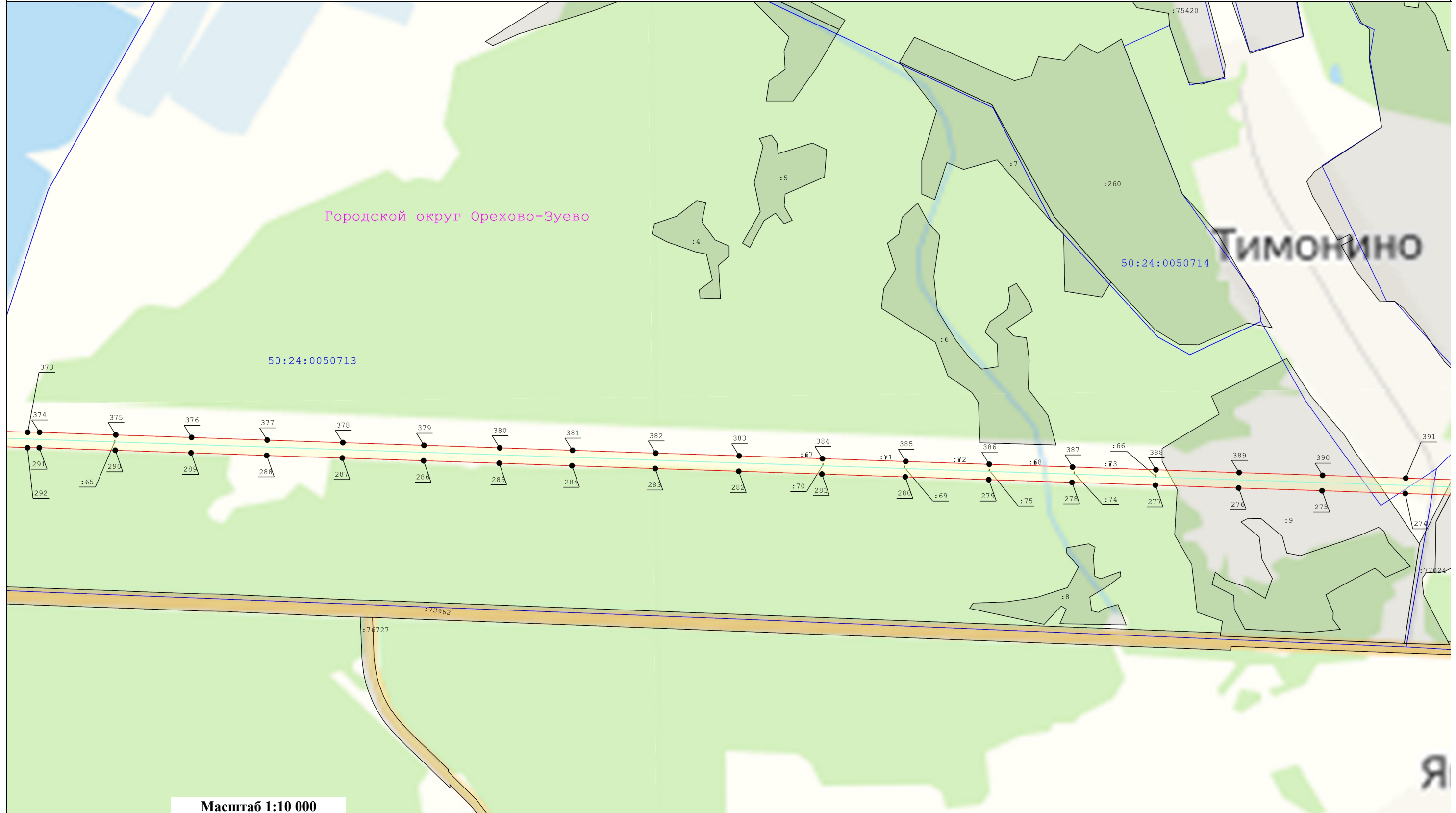
- | | | | |
|---|---|------|--|
|  | - Существующая часть границы, имеющиеся в ЕГРН сведения о которой достаточны для определения ее местоположения | 148 | - Номер характерной точки границы публичного сервитута |
|  | - Характерная точка границы зоны публичного сервитута, сведения о которой позволяют однозначно определить ее положение на местности | :136 | - Кадастровый номер земельного участка |
|  | - Граница кадастрового квартала | | - Ось линии электропередач |
|  | - Номер кадастрового квартала | | - Граница охранной зоны линии электропередач |
|  | - вновь образуемая граница публичного сервитута, сведения о которой достаточны для определения ее местоположения | | |

Схема расположения границ публичного сервитута
 "Линия электропередачи 110 кВ "Шатура-Экситон" с отпайкой на подстанцию 110 кВ "Губино" № 216"

выноски 8

выноски 8



Масштаб 1:10 000

Условные обозначения:

— - Существующая часть границы, имеющиеся в ЕГРН сведения о которой достаточны для определения ее местоположения

148

● - Номер характерной точки границы публичного сервитута

● - Характерная точка границы зоны публичного сервитута, сведения о которой позволяют однозначно определить ее положение на местности

:136 - Кадастровый номер земельного участка

— - Граница кадастрового квартала

— - Ось линии электропередач

50:35:0030306 - Номер кадастрового квартала

— - Граница охранной зоны линии электропередач

— - вновь образуемая граница публичного сервитута, сведения о которой достаточны для определения ее местоположения

Схема расположения границ публичного сервитута
"Линия электропередачи 110 кВ "Шатура-Экситон" с отпайкой на подстанцию 110 кВ "Губино" № 216"

выноски 9

выноски 9



Масштаб 1:10 000

Условные обозначения:

— - Существующая часть границы, имеющиеся в ЕГРН сведения о которой достаточны для определения ее местоположения

148

- Номер характерной точки границы публичного сервитута

● - Характерная точка границы зоны публичного сервитута, сведения о которой позволяют однозначно определить ее положение на местности

:136 - Кадастровый номер земельного участка

- Граница кадастрового квартала

— - Ось линии электропередач

50:35:0030306 - Номер кадастрового квартала

- Граница охранной зоны линии электропередач

— - вновь образуемая граница публичного сервитута, сведения о которой достаточны для определения ее местоположения

Схема расположения границ публичного сервитута
 "Линия электропередачи 110 кВ "Шатура-Экситон" с отпайкой на подстанцию 110 кВ "Губино" № 216"

выноска 10

выноска 10



Масштаб 1:10 000

Условные обозначения:

— - Существующая часть границы, имеющиеся в ЕГРН сведения о которой достаточны для определения ее местоположения

148

● - Номер характерной точки границы публичного сервитута

● - Характерная точка границы зоны публичного сервитута, сведения о которой позволяют однозначно определить ее положение на местности

:136 - Кадастровый номер земельного участка

— - Граница кадастрового квартала

50:35:0030306 - Номер кадастрового квартала

— - Граница охранной зоны линии электропередач

— - Вновь образуемая граница публичного сервитута, сведения о которой достаточны для определения ее местоположения

Схема расположения границ публичного сервитута
"Линия электропередачи 110 кВ "Шатура-Экситон" с отпайкой на подстанцию 110 кВ "Губино" № 216"

выноска 11

выноска 11



Масштаб 1:10 000

Условные обозначения:

— - Существующая часть границы, имеющиеся в ЕГРН сведения о которой достаточны для определения ее местоположения

148

● - Номер характерной точки границы публичного сервитута

● - Характерная точка границы зоны публичного сервитута, сведения о которой позволяют однозначно определить ее положение на местности

:136 - Cadastral number of the land plot

— - Граница кадастрового квартала

— - Ось линии электропередач

50:35:0030306

- Номер кадастрового квартала

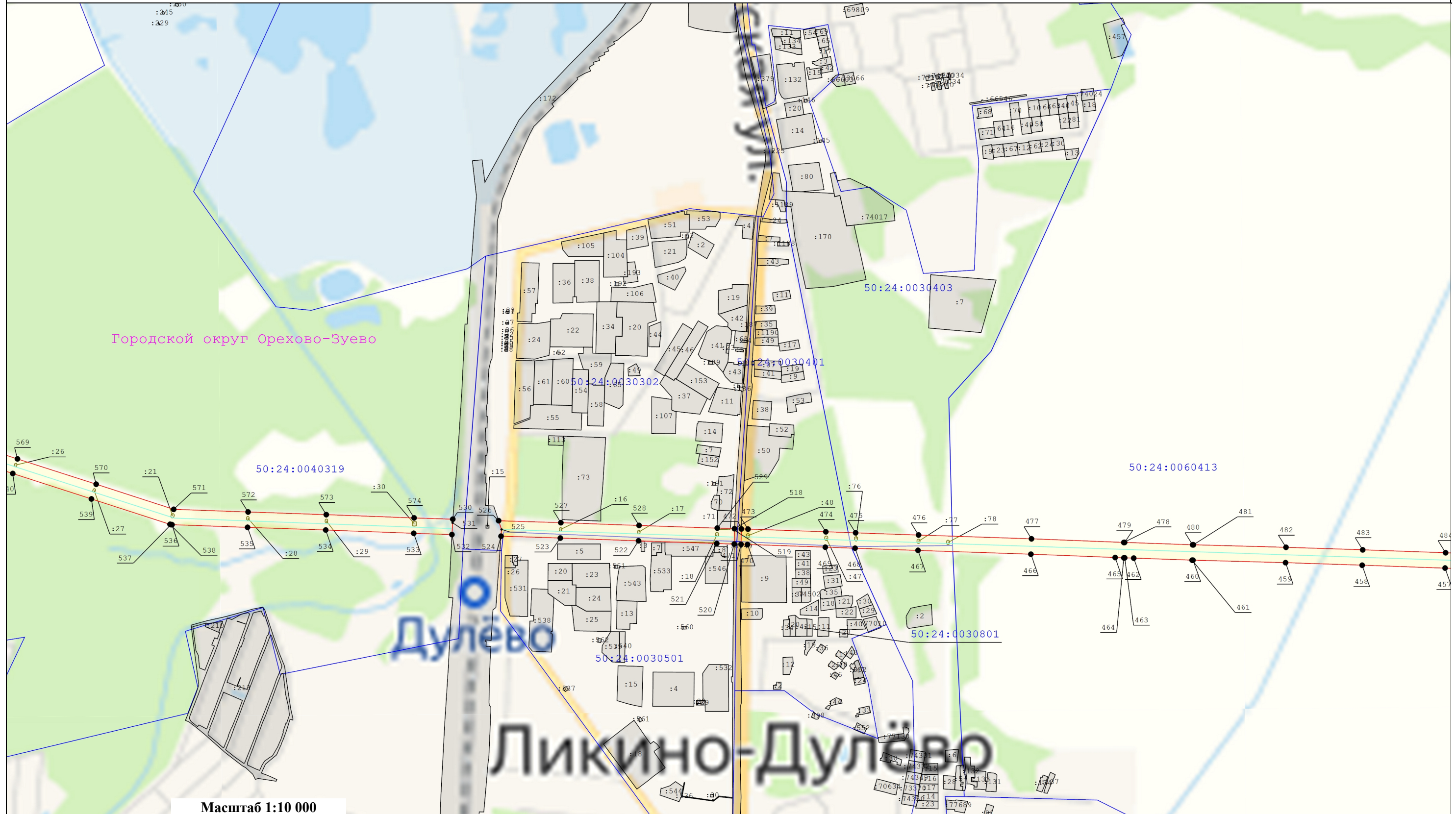
— - Граница охранной зоны линии электропередач

— - вновь образуемая граница публичного сервитута, сведения о которой достаточны для определения ее местоположения

Схема расположения границ публичного сервитута
"Линия электропередачи 110 кВ "Шатура-Экситон" с отпайкой на подстанцию 110 кВ "Губино" № 216"

выноска 12

выноска 12



Условные обозначения:









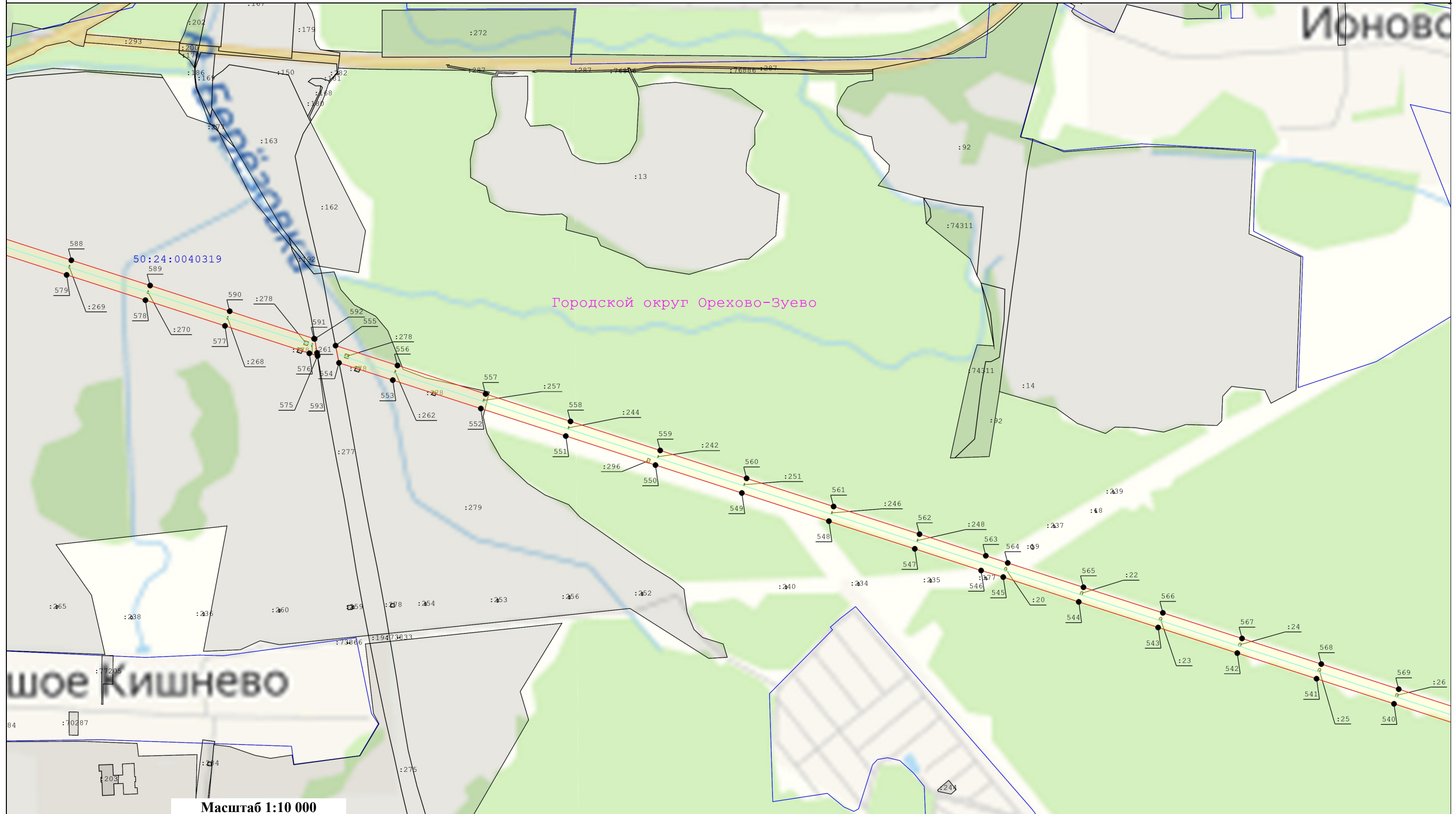
- | | | |
|--|--|---|
|  - Существующая часть границы, имеющиеся в ЕГРН сведения о которой достаточны для определения ее местоположения | 148 |  - Характерная точка границы зоны публичного сервитута, сведения о которой позволяют однозначно определить ее положение на местности |
|  - Кадастровый номер земельного участка |  - Граница кадастрового квартала |  - Ось линии электропередач |
|  - Номер кадастрового квартала |  - Граница охранной зоны линии электропередач |  - Вновь образуемая граница публичного сервитута, сведения о которой достаточны для определения ее местоположения |

Схема расположения границ публичного сервитута
 "Линия электропередачи 110 кВ "Шатура-Экситон" с отпайкой на подстанцию 110 кВ "Губино" № 216"

выноска 13

выноска 13



Масштаб 1:10 000

Условные обозначения:

— - Существующая часть границы, имеющиеся в ЕГРН сведения о которой достаточны для определения ее местоположения

148

● - Номер характерной точки границы публичного сервитута

● - Характерная точка границы зоны публичного сервитута, сведения о которой позволяют однозначно определить ее положение на местности

:136 - Кадастровый номер земельного участка

— - Граница кадастрового квартала

— - Ось линии электропередач

50:35:0030306 - Номер кадастрового квартала

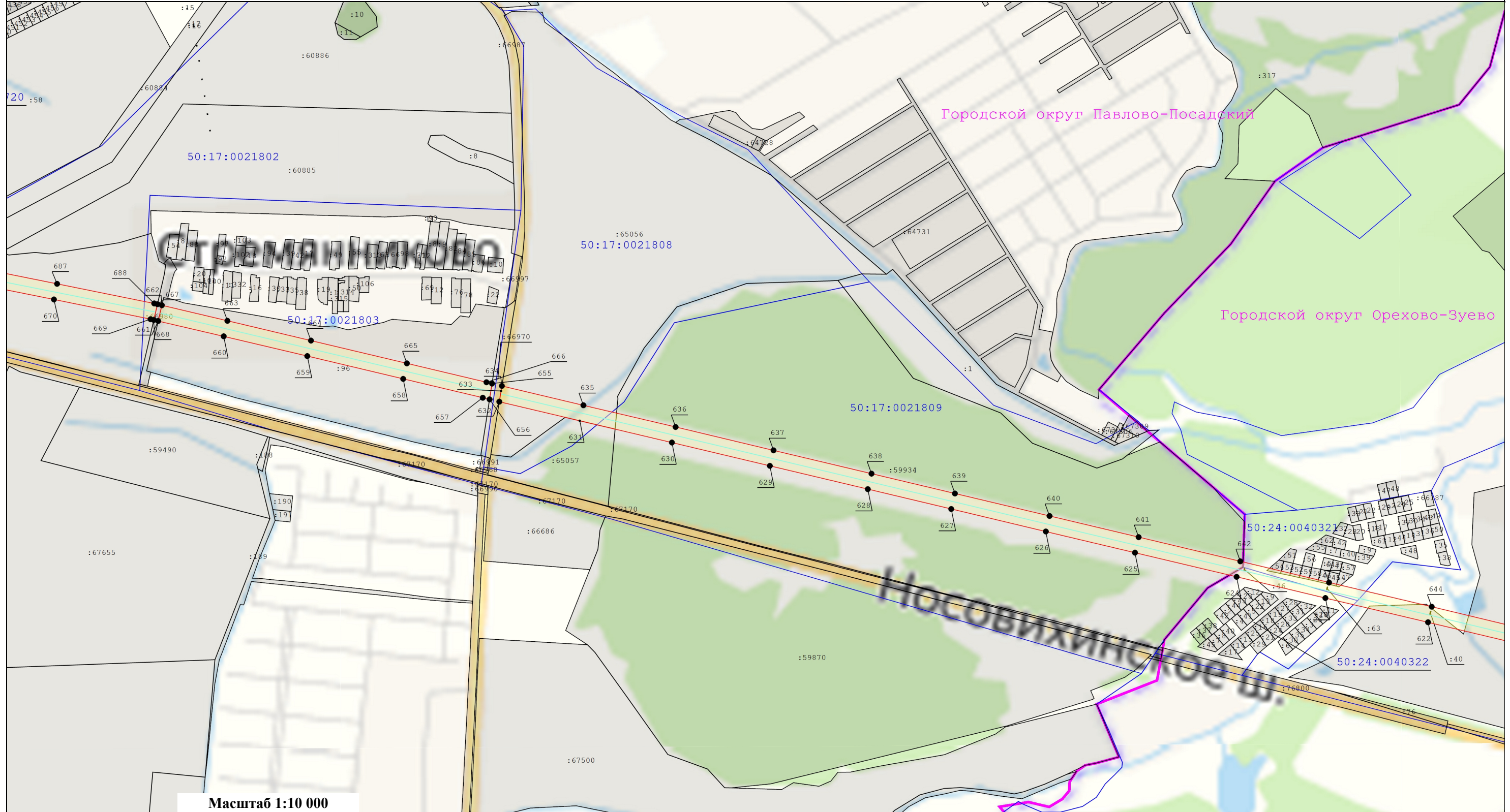
— - Граница охранной зоны линии электропередач

— - вновь образуемая граница публичного сервитута, сведения о которой достаточны для определения ее местоположения











Схема расположения границ публичного сервитута
 "Линия электропередачи 110 кВ "Шатура-Экситон" с отпайкой на подстанцию 110 кВ "Губино" № 216"

выноска 15

выноска 15



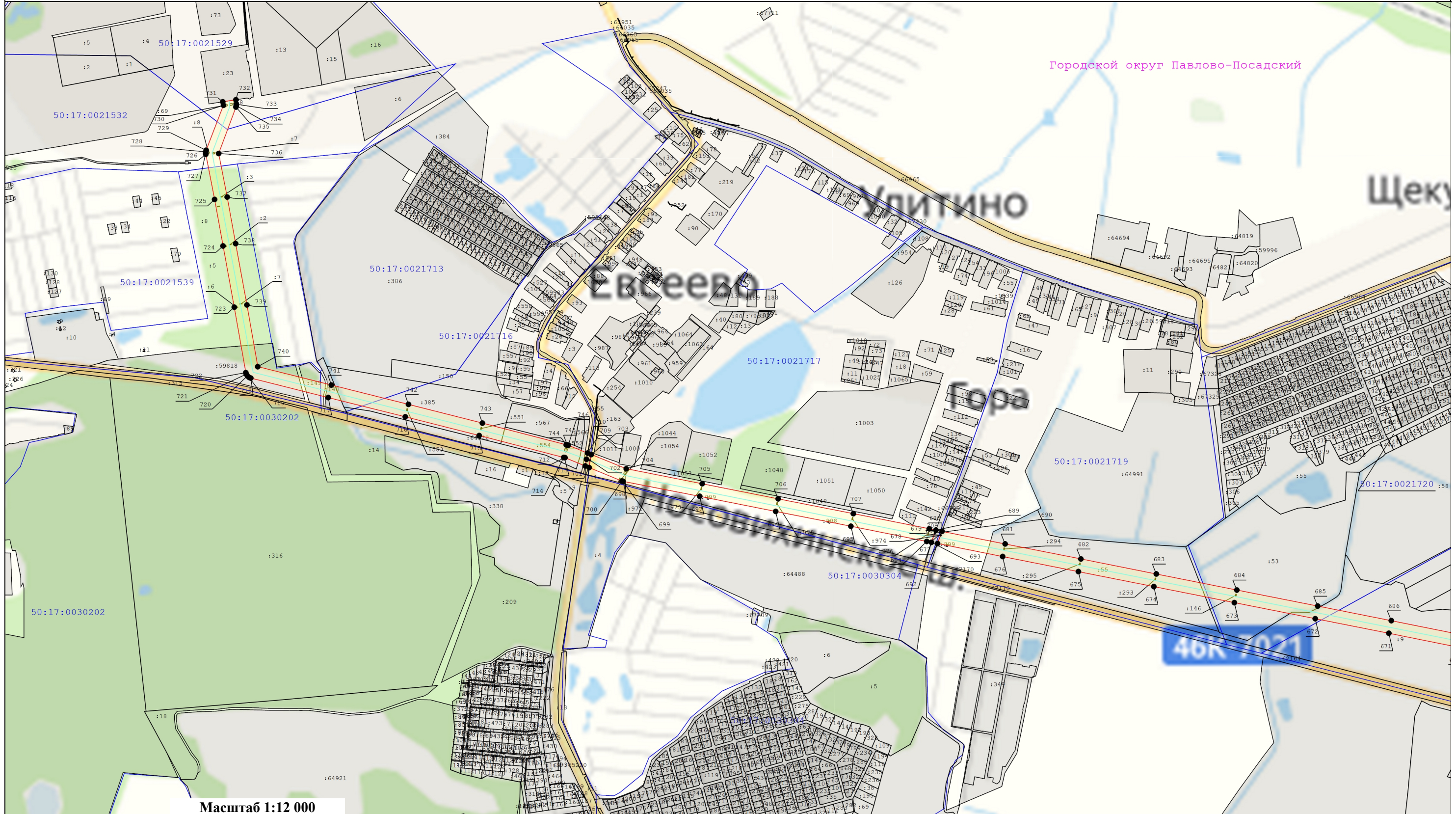
Условные обозначения:

-  - Существующая часть границы, имеющиеся в ЕГРН сведения о которой достаточны для определения ее местоположения
-  - Кадастровый номер земельного участка
-  - Номер кадастрового квартала
-  - Вновь образуемая граница публичного сервитута, сведения о которой достаточны для определения ее местоположения
-  - Номер характерной точки границы публичного сервитута
-  - Граница кадастрового квартала
-  - Граница муниципального деления
-  - Характерная точка границы зоны публичного сервитута, сведения о которой позволяют однозначно определить ее положение на местности
-  - Ось линии электропередач
-  - Граница охранной зоны линии электропередач

**Схема расположения границ публичного сервитута
"Линия электропередачи 110 кВ "Шатура-Экситон" с отпайкой на подстанцию 110 кВ "Губино" № 216"**






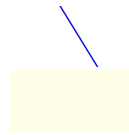
выноски 16

выноски 16



Масштаб 1:12 000

Условные обозначения:

- | | | | | | |
|---|--|-----|---|--|---|
|  | - Существующая часть границы, имеющиеся в ЕГРН сведения о которой достаточны для определения ее местоположения | 148 |  | - Номер характерной точки границы публичного сервитута | - Характерная точка границы зоны публичного сервитута, сведения о которой позволяют однозначно определить ее положение на местности |
|  | - Кадастровый номер земельного участка | |  | - Граница кадастрового квартала | - Ось линии электропередач |
|  | - Номер кадастрового квартала | |  | - Граница охранный зоны линии электропередач | - вновь образуемая граница публичного сервитута, сведения о которой достаточны для определения ее местоположения |